IDŐJÁRÁSI NAPIJELENTÉS

139. évfolyam 329. szám Budapest 2026. november 25. szerda

AZ IDŐJÁRÁSI HELYZET EURÓPÁBAN

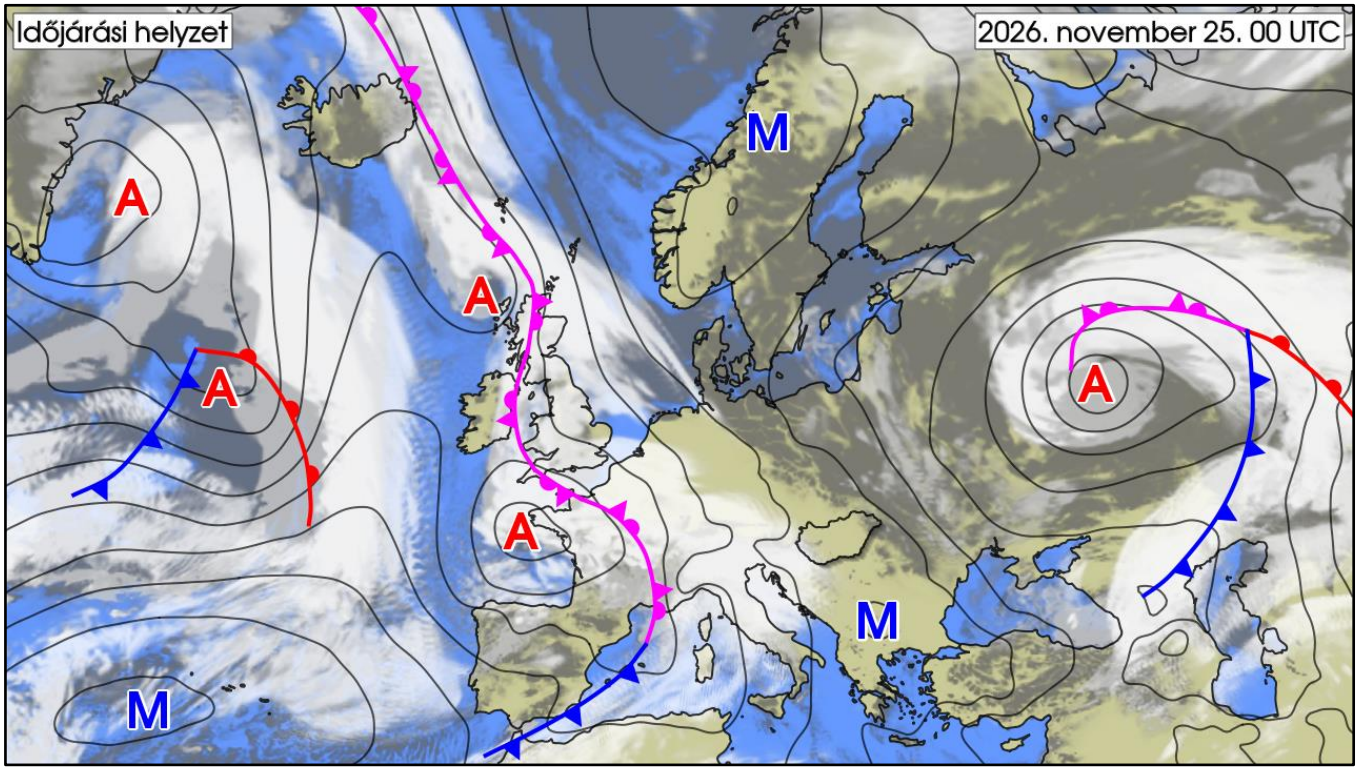

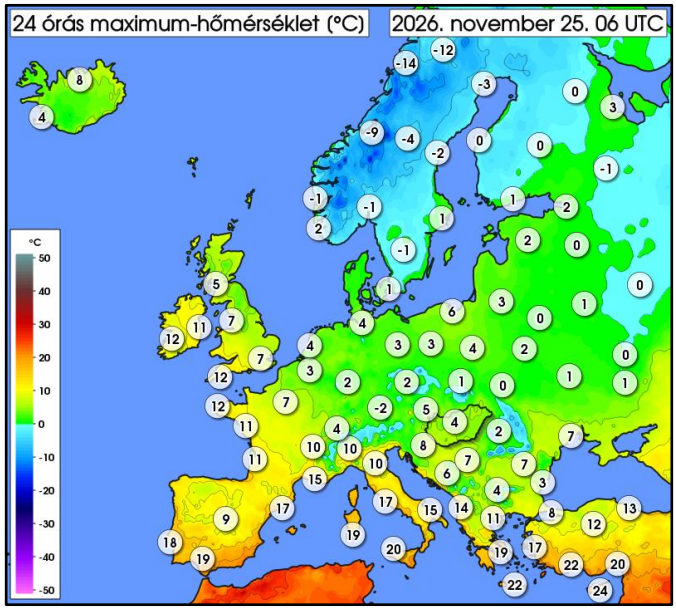

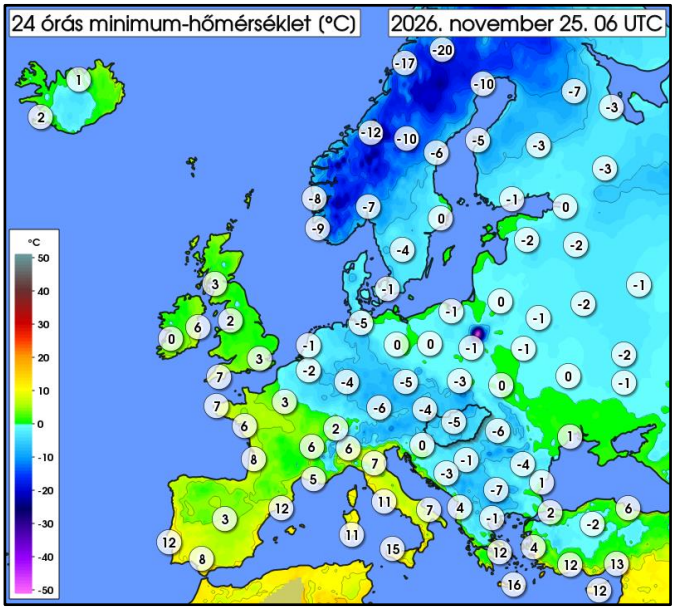

Kelet-Európa fölött egy alacsony nyomású légörvény található, mely arrafelé borongós, csapadékos időt okoz, több helyen esik a hó, a Kelet-európai-síkságon nagyobb területen alakult ki vastagabb hótakaró. A hőmérséklet egész nap fagypont körül, vagy kissé az alatt alakul. A kontinens nyugati partjai fölött egy többközéppontú ciklonrendszer, illetve hozzá kapcsolódó éles frontzóna található, mely elválasztja a kontinens belsejét kitöltő fagyos, sarkvidéki légtömeget az enyhébb óceáni légtömegtől. Hatására Nyugat-Európában is változékony az idő, sokfelé esik az eső. Skandinávia, illetve a Balkán-félsziget térségében egy-egy anticiklon terül el, e két képződmény területét a már említett hideg, fagyos légtömeg tölti ki, éjszaka nagy területen fagy, és a csúcsértékek is csak kevéssel alakulnak fagypont fölött. Skandináviában vastag hótakaró borítja a tájat, nagy területen napközben is -10 fok alatt marad a hőmérséklet. A Kárpát-medencét a hideg, sarkvidéki eredetű légtömeg tölti ki, azonban a nyugati ciklon előoldalán a magasban enyhébb, nedvesebb légtömeg áramlik a térségbe, több hullámban kell vegyes halmazállapotú csapadékra számítani, egyes részeken számottevő hóréteg is kialakulhat.

HungaroMet
Magyar Meteorológiai Szolgáltató Nonprofit Zrt.

Kiadásért felel: a HungaroMet Nonprofit Zrt. vezérigazgatója • Honlap: www.met.hu •
Email: metinfo@met.hu

MAGYARORSZÁG IDŐJÁRÁSA

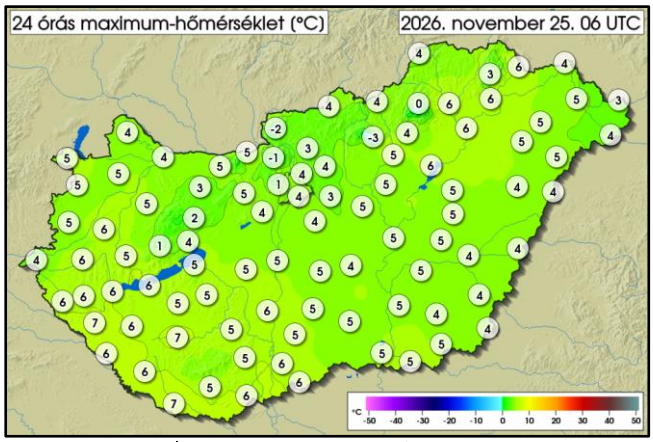

	MIN	MAX
11. 24. 06 UTC-től	-3,4 °C	7,0 °C
11. 25. 06 UTC-ig	Kékestető	Sellye
REKORD	-9,8 °C	21,2 °C
11. 24.	Szarvas	Somogyszob
	1988	1984

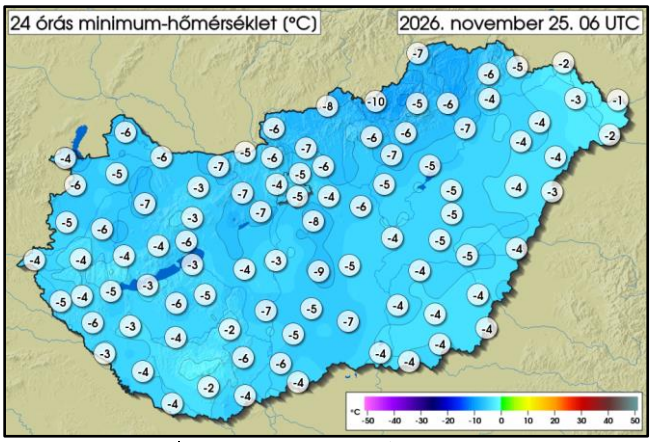

	MIN	MAX
11. 24. 06 UTC-től	-10,4 °C	-1,1 °C
11. 25. 06 UTC-ig	Lénárddaróc	Nemesbük
REKORD	-23,0 °C	13,0 °C
11. 24.	Baja	Máza
	1988	2003

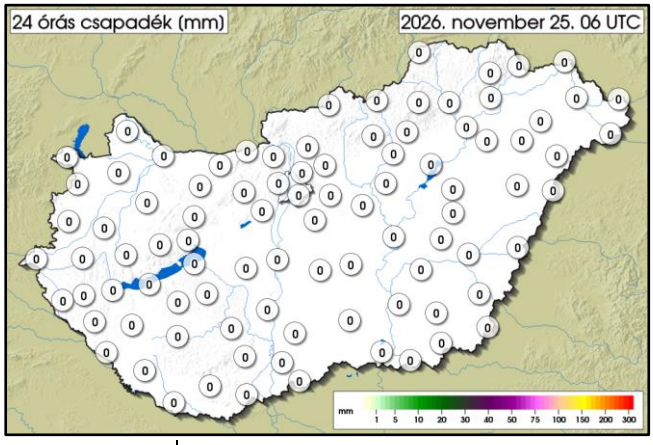

	MAX
11. 24. 06 UTC-től	0,2 mm
11. 25. 06 UTC-ig	Napkor
REKORD	64,3 mm
11. 24.	Budapest
	1962

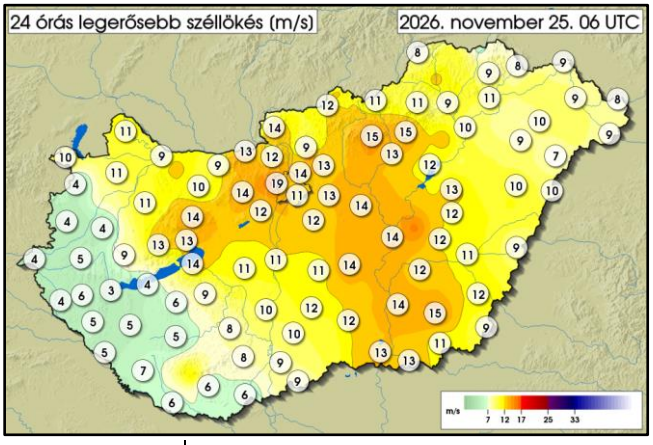

	MAX
11. 24. 06 UTC-től	18,9 m/s
11. 25. 06 UTC-ig	Budapest János-hegy
REKORD	30,4 m/s
11. 24.	Kab-hegy
	2013

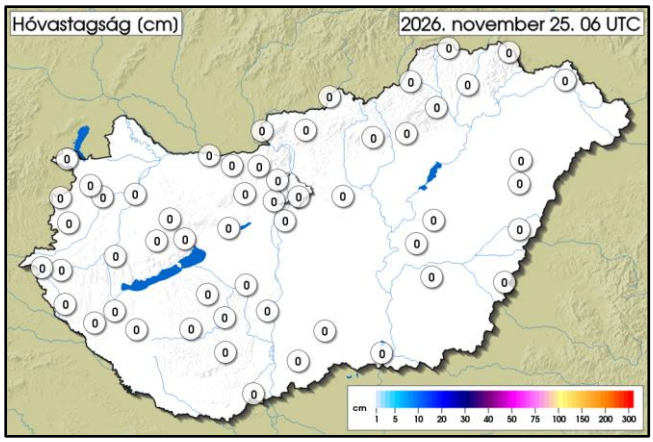

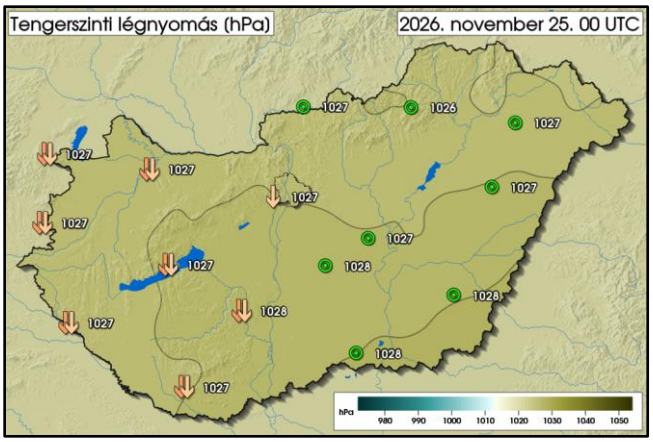

HungaroMet
Magyar Meteorológiai Szolgáltató Nonprofit Zrt.

Kiadásért felel: a HungaroMet Nonprofit Zrt. vezérigazgatója • Honlap: www.met.hu •
Email: metinfo@met.hu

AZ ELŐZŐ NAP IDŐJÁRÁSÁRÓL RÖVIDEN:

Kedden döntően derült volt felettünk az ég, azonban az északi, északkeleti határvidéken és délelőtt még a délnyugati tájakon is felhős, helyenként párás, ködös idő volt - utóbbi területeken javultak a látási viszonyok, és csökkent a felhőzet is. Északkeleten kisebb hózáporok is előfordultak, arrafelé néhol ki is fehéredett a táj. A nyugati, északnyugati szél többfelé megélénkült, néhol meg is erősödött, a János-hegyen viharos lökéseket is regisztráltunk. A hőmérséklet csúcsértéke 3 és 7 fok között alakult. Éjszaka az északkeleti határ közelében felhős maradt az ég, másutt derülten indult az este, majd hajnalra délnyugat felől fokozatosan megnövekedett, megvastagodott a felhőzet, az ország nagyobb részén beborult az ég. A légmozgás gyenge vagy mérsékelt maradt. Csapadékot nem regisztráltunk. A minimum-hőmérséklet általában -7 és -2 fok között alakult, de a fagyzugokban pár fokkal alacsonyabb értékeket is mértünk, Zabarban -10 fokig hűlt le a levegő. Az elmúlt 24 órában mérőállomásainkon a lehullott csapadék mennyisége sehol sem érte el az 1 mm-t.

VÁRHATÓ IDŐJÁRÁS AZ ORSZÁG TERÜLETÉN MÁSNAP ESTIG:

Ma délután északkeleten is beborul az ég, így túlnyomóan borult idő várható. Melegfronti csapadékzóna képződik az ország fölött, melyből ma eleinte többfelé várható havazás, melyet később délnyugat felől egyre nagyobb területen vegyes halmazállapotú csapadék, végül eső vált fel. Északon ugyanakkor végig kitarthat a havazás. Kiemelten a Dunántúl északkeleti részén, a főváros térségében, az Északi-középhegység valamint az Észak-Alföld nyugati felén számottevő, 5 cm-t meghaladó hóréteg alakulhat ki. A Dunántúli-középhegységben délután, este tartós, vastagabb jégpáncélt képező ónos eső eshet. Átmeneti csapadékszünetet követően csütörtök hajnalra délnyugat felől újabb csapadékzóna érkezik, melyből kora délutánig országszerte újabb csapadék valószínű: jellemzően eső, a nyugati határ közelében viszont intenzív havazás várható. Holnap délelőtt a Dunántúl északnyugati felén az esőt egyre nagyobb területen havas eső, havazás váltja. Nyugaton jöhet létre ekkor vastagabb, akár 10 cm-t is meghaladó hóréteg. Délutánra a csapadékzóna elhagyja az országot. A keleties szél megélénkülhet, estétől néhol meg is erősödhet.

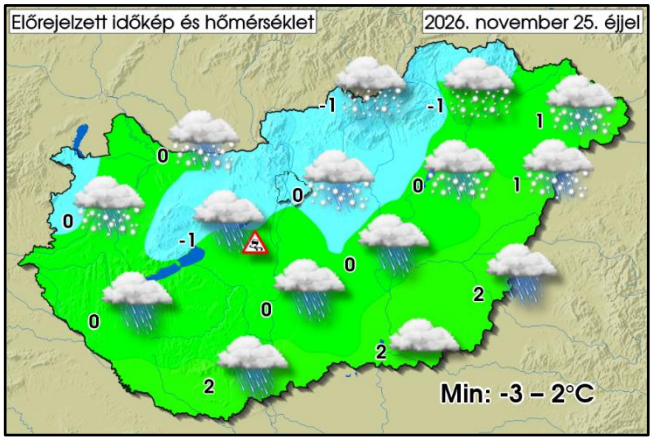

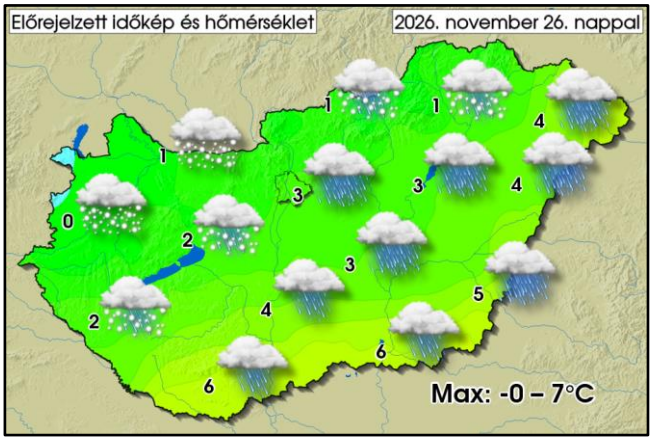

TÁVOLABBI KILÁTÁSOK:

Folytatódik az erősen felhős, borult idő, időszakos csapadék még előfordulhat pénteken és szombaton. Vasárnap már szárazabb levegő érkezik, ekkortól már számottevő csapadékra is kicsi az esély. Vasárnaptól újra mindenütt fagyosak lesznek az éjszakák, napközben is hideg idő valószínű.

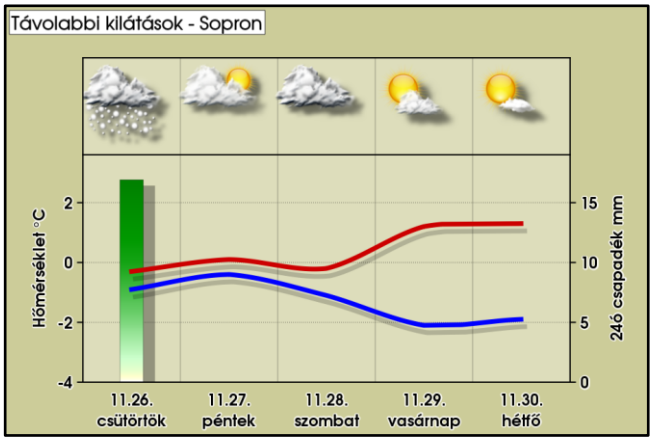

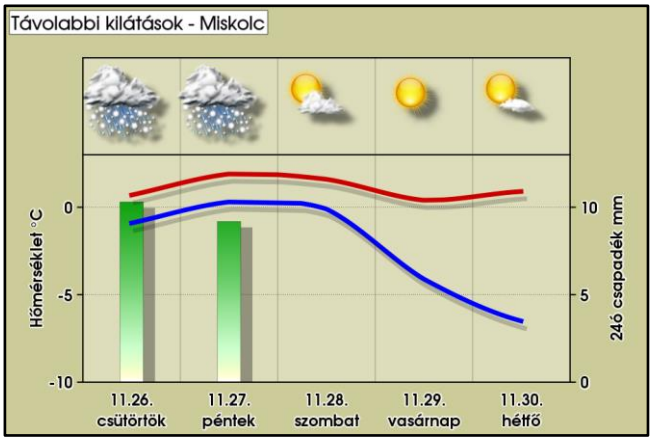

HungaroMet
Magyar Meteorológiai Szolgáltató Nonprofit Zrt.
Kiadásért felel: a HungaroMet Nonprofit Zrt. vezérigazgatója • Honlap: www.met.hu •
Email: metinfo@met.hu

AZ ELMÚLT 24 ÓRA ADATAI (2026.11.25. 06UTC-ig)

Állomás	Csapadék [mm]	Max. hőm. [°C]	Min. hőm. [°C]	Max. széllökés [m/s]
Jobaháza	0,0	4,7	-5,1	10,5
Győr	0,0	4,2	-6,2	9,3
Mosonmagyaróvár	0,0	4,0	-5,7	11,4
Pér	0,0	4,1	-5,7	12,8
Sopron	0,0	4,5	-4,3	9,9
Sopronhorpács	0,0	5,1	-5,8	3,8
Káld	0,0	6,1	-5,8	3,6
Szentgotthárd	0,0	3,6	-4,4	3,8
Szombathely	0,0	4,5	-5,2	3,9
Vasvár	0,0	4,6	-3,1	-
Iklódbördőce	0,0	5,9	-5,3	3,5
Keszthely	0,0	5,9	-4,4	5,3
Nagykanizsa	0,0	6,6	-5,9	5,4
Sármellék	0,0	6,1	-4,7	3,2
Nagykutas	0,0	5,7	-3,7	5,3
Kab-hegy	0,0	0,9	-4,4	13,4
Pápa	0,0	4,8	-6,5	11,2
Sümeg	0,0	5,4	-4,2	8,8
Szentkirályszabadja	0,0	3,9	-6,0	13,1
Tés	0,0	1,5	-3,1	14,3
Csurgó	0,0	6,3	-3,0	4,6
Fonyód	0,0	5,8	-2,5	4,2
Homokszentgyörgy	0,0	5,9	-3,8	6,5
Kaposvár	0,0	6,5	-4,4	4,5
Nemeskisfalud	0,0	5,7	-2,9	4,8
Siófok	0,0	4,8	-3,1	13,9
Tata	0,0	4,8	-7,1	9,3
Tát	0,0	5,0	-5,3	13,0
Vérteskethely	0,0	3,2	-3,4	9,9
Agárd	0,0	4,2	-5,5	12,6
Felcsút	0,0	4,6	-6,6	14,1
Martonvásár	0,0	4,3	-6,9	12,1
Sárbogárd	0,0	5,2	-4,3	11,4
Dunaújváros	0,0	4,8	-3,0	11,3
Bátaapáti	0,0	5,0	-6,0	8,1
Iregszemcse	0,0	5,0	-5,0	8,6
Paks	0,0	5,6	-7,0	10,3
Tevel	0,0	5,0	-2,3	8,3
Pécs Árpádtető	0,0	4,2	-1,5	-
Pécs Pogány	0,0	4,9	-2,4	5,6
Sellye	0,0	7,0	-4,3	6,2
Aszód	0,0	3,8	-5,9	12,8
Bp, János-hegy	0,0	1,3	-4,0	18,9
Bp, Lőrinc	0,0	4,1	-4,9	11,4
Bp, Újpest	0,0	4,1	-4,6	13,5
Kakucs	0,0	4,2	-7,5	12,4

Állomás	Csapadék [mm]	Max. hőm. [°C]	Min. hőm. [°C]	Max. széllökés [m/s]
Penc	0,0	3,1	-7,2	8,5
Sülysáp	0,0	3,2	-3,7	-
Tápiószele	0,0	4,6	-5,7	14,0
Tésa	0,0	4,8	-7,0	7,9
Baja	0,0	5,6	-5,9	8,7
Fülöpháza	0,0	4,8	-8,7	11,4
Kecskemét	0,0	4,3	-4,6	13,5
Kelebia	-	-	-	-
Kiskunhalas	0,0	5,0	-4,7	10,3
Kiskunmajsa	0,0	4,8	-6,7	12,2
Tass	0,0	4,6	-5,0	12,5
Szécsény	0,0	4,3	-8,2	12,0
Zabar	0,0	4,3	-10,3	10,6
Eger	0,0	4,2	-5,9	14,6
Kékestető	0,0	-3,4	-6,1	15,1
Kompolt	0,0	5,4	-6,6	13,0
Poroszló	0,0	5,5	-5,4	11,5
Jászapáti	0,0	4,6	-5,0	-
Kunmadaras	0,0	4,5	-4,5	12,8
Szolnok	0,0	4,7	-3,8	14,3
Túrkeve	0,0	4,6	-4,8	11,7
Pitvaros	0,0	4,9	-4,4	11,2
Szeged	0,0	4,9	-4,0	13,3
Szentes	0,0	4,7	-4,0	13,7
Hidasnémeti	0,0	5,2	-6,7	6,7
Jósvafő	0,0	3,6	-6,8	7,9
Miskolc	0,0	5,7	-6,1	8,7
Sátoraljaújhely	0,0	5,8	-4,9	7,5
Tarcal	0,0	5,7	-3,6	10,6
Csenger	0,1	3,9	-2,1	8,7
Milota	0,0	3,2	-1,4	7,6
Napkor	0,2	5,0	-4,0	9,8
Nyírlugos	0,0	4,8	-3,9	7,2
Újfehértó	0,0	4,8	-3,9	9,3
Vásárosnamény	0,0	4,5	-2,6	9,1
Záhony	0,0	4,3	-1,7	8,6
Bagamér	0,0	4,1	-2,7	9,7
Debrecen	0,0	4,4	-3,7	10,4
Folyás	0,0	-	-	-
Körösszakál	0,0	4,2	-3,5	9,3
Szerep	-	-	-	-
Békéscsaba	0,0	4,4	-3,9	12,0
Körösladány	0,0	4,2	-4,6	11,1
Lőkösháza	0,0	4,3	-3,5	9,4
Orosháza	0,0	4,4	-4,0	14,7
Szarvas	0,0	4,7	-4,0	12,1

HungaroMet
Magyar Meteorológiai Szolgáltató Nonprofit Zrt.

Kiadásért felel: a HungaroMet Nonprofit Zrt. vezérigazgatója • Honlap: www.met.hu •
Email: metinfo@met.hu