

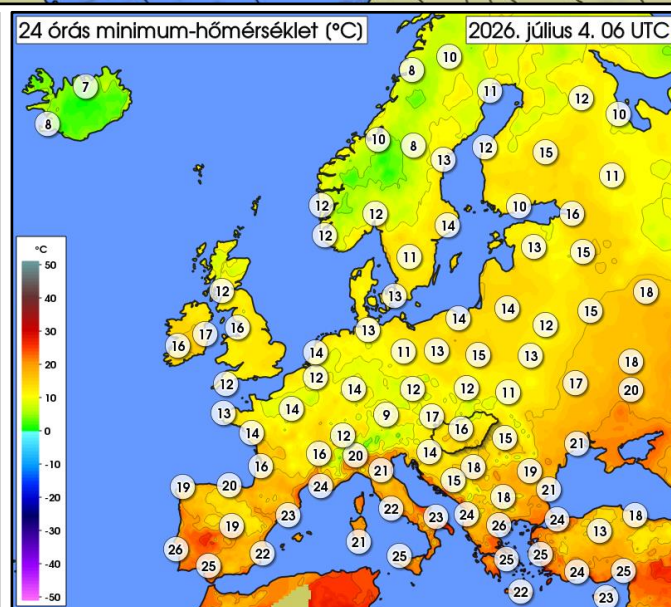
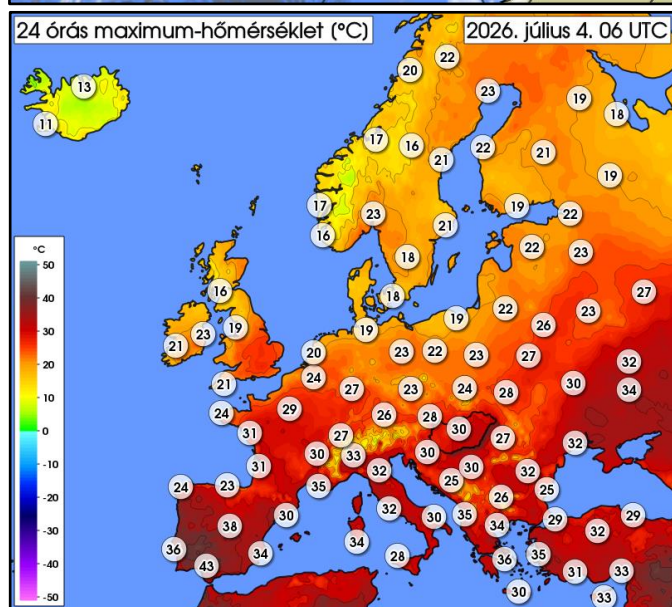
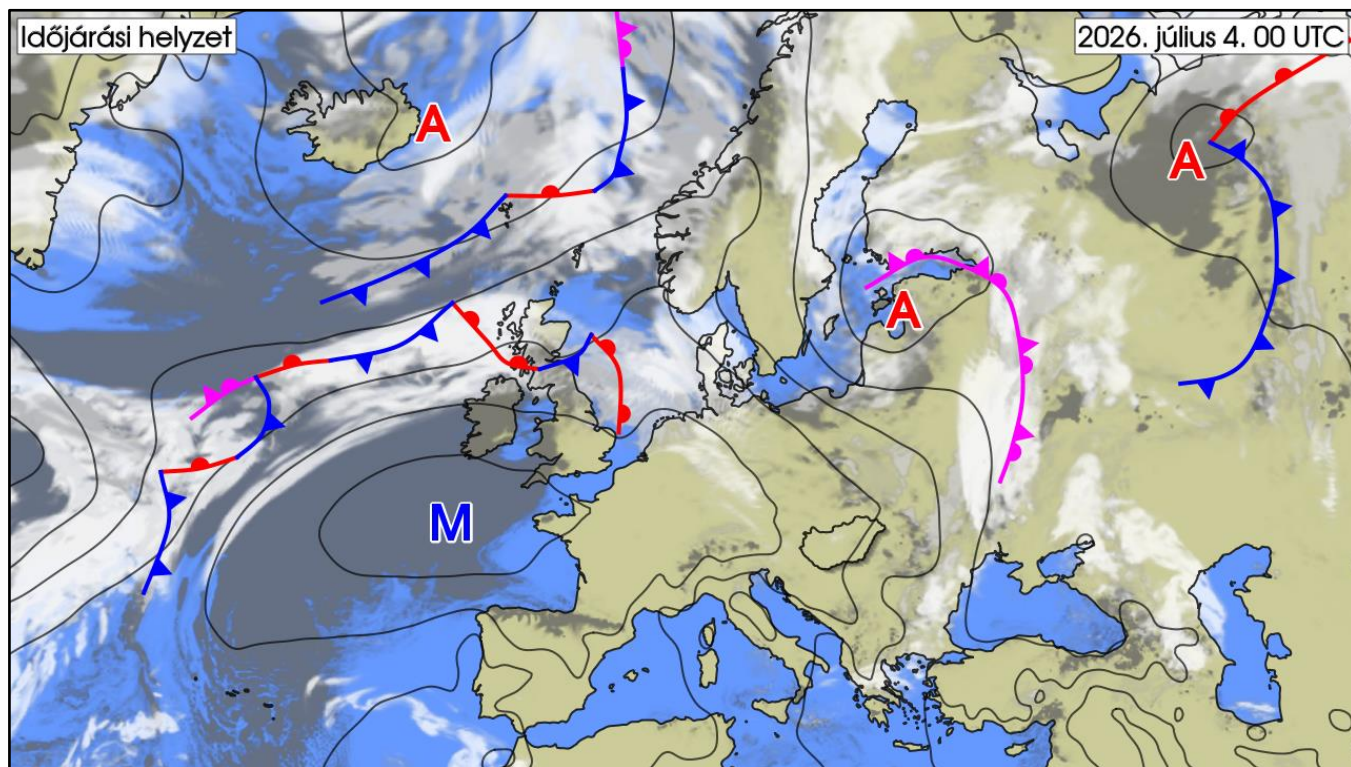
# IDŐJÁRÁSI NAPIJELENTÉS

139. évfolyam 185. szám

Budapest

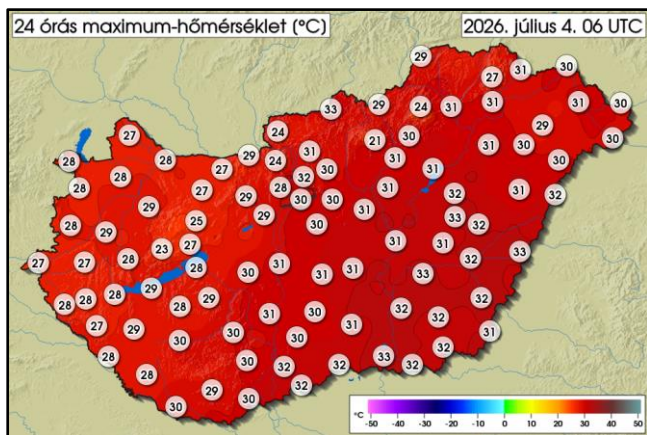
2026. július 4. szombat

## AZ IDŐJÁRÁSI HELYZET EURÓPÁBAN

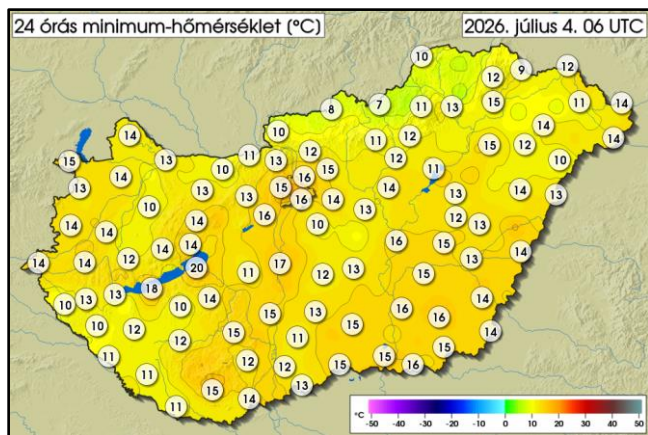


Nyugat felől anticiklon nyúlik kontinensünk belsőbb részei fölé, így nagy területen napos, és nagyrészt száraz az időjárás. A csapadékot hozó ciklonok a magasnyomású légköri képződmény északi, északkeleti peremén vonulnak, így elsősorban a Brit-szigeteket, a Skandináv-félszigetet és Baltikumot érintik, de főleg utóbbi frontjai délebbre is lenyúlnak. Az említett tájakon az eső, záporosó mellett zivatar is előfordul. A hőmérséklet kontinensünk nagyobb részén 20 fok körül alakul, nagy területen 30 fok fölé a déli, délkeleti országokban melegszik fel a levegő, de az Ibériai-félszigeten 42, 43 fokot is mérnek. A Kárpát-medence továbbra is az anticiklon peremén helyezkedik el, az északabbra vonuló frontok csak időszakos felhősödést, kis csapadékot okozhatnak.

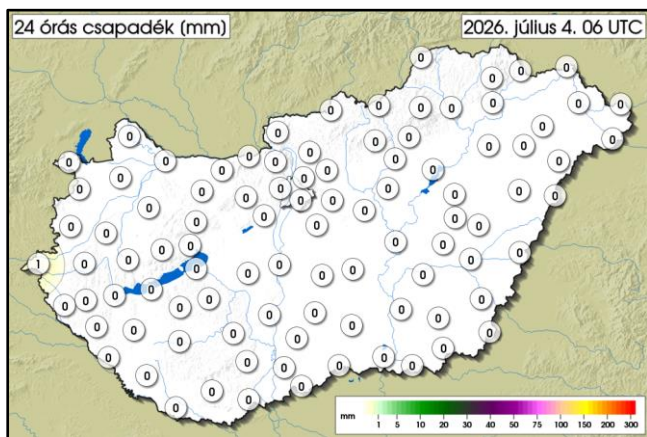
## MAGYARORSZÁG IDŐJÁRÁSA



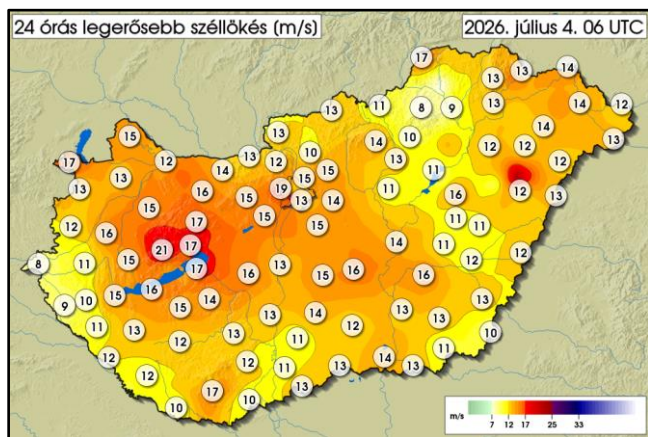
	MIN	MAX
07. 03. 06 UTC-től	<b>21,3 °C</b>	<b>33,4 °C</b>
07. 04. 06 UTC-ig	Kékestető	Kübekháza gátórház
REKORD	<b>9,3 °C</b>	<b>38,8 °C</b>
07. 03.	Nagy-Hideg-hegy	Csongrád
	2011	1950



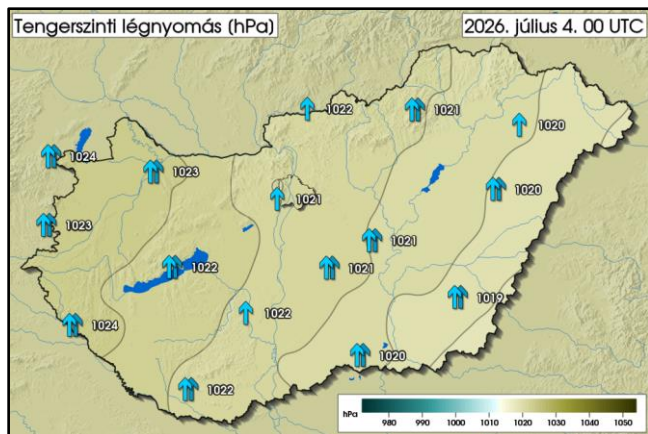
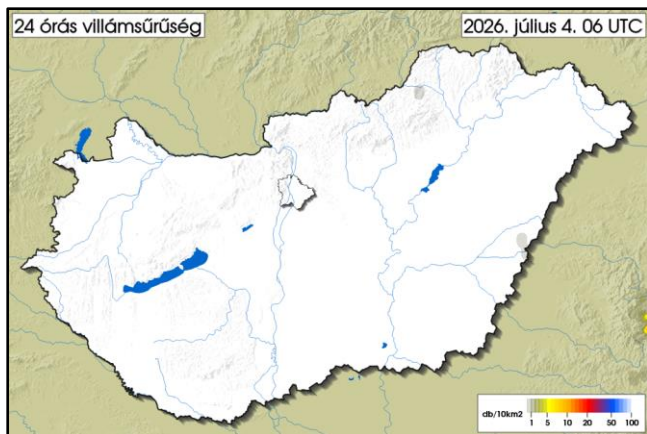
	MIN	MAX
07. 03. 06 UTC-től	<b>6,3 °C</b>	<b>19,9 °C</b>
07. 04. 06 UTC-ig	Sziksó Vízmű	Siófok
REKORD	<b>4,0 °C</b>	<b>25,0 °C</b>
07. 03.	Eger	Sopron
	1902	1900



	MAX
07. 03. 06 UTC-től	<b>0,5 mm</b>
07. 04. 06 UTC-ig	Szentgotthárd Farkasfa
REKORD	<b>127,8 mm</b>
07. 03.	Kunfehértó
	1956



	MAX
07. 03. 06 UTC-től	<b>23,5 m/s</b>
07. 04. 06 UTC-ig	Debrecen Kismacs
REKORD	<b>33,1 m/s</b>
07. 03.	Szeged
	1967

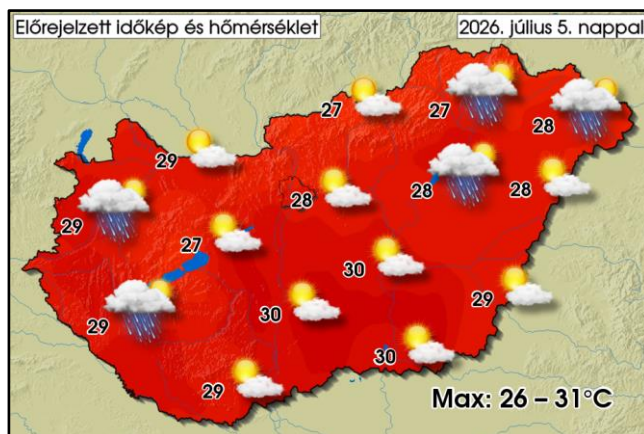


## AZ ELŐZŐ NAP IDŐJÁRÁSÁRÓL RÖVIDEN:

Pénteken a sok napsütést időszakosan zavarta több felhő egy északnyugatról délkelet felé haladó front nyomán. Mindössze néhány helyen fordult elő zápor. Az északias szelet többfelé kísérték erős lökések. A legmagasabb nappali hőmérséklet 26 és 33 fok között alakult. Éjszaka csak kisebb körzetekben volt időszakosan felhős az ég, csapadékról nem érkezett jelentés. Hajnalra a levegő 6 és 20 fok közé hűlt le, a hidegre hajlamos helyeken mértük az alacsonyabb, a belvárosi, tóparti részeken a magasabb értékeket. Az elmúlt 24 órában lehullott csapadék mennyisége mérőállomásainkon sehol sem érte el az 1 mm-t.

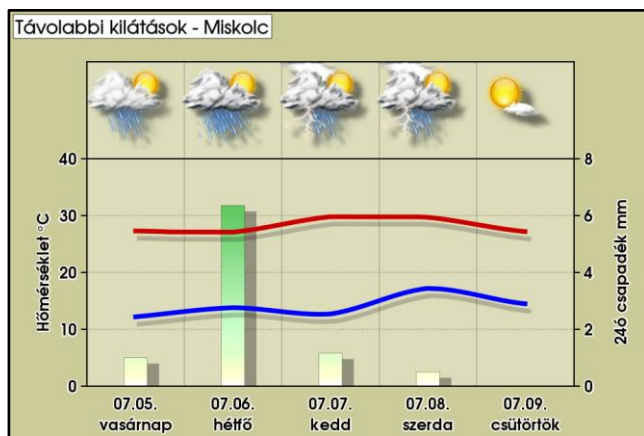
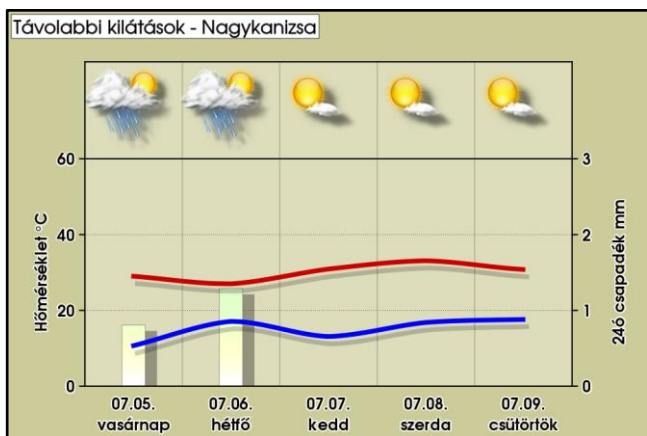
## VÁRHATÓ IDŐJÁRÁS AZ ORSZÁG TERÜLETÉN MÁSNAP ESTIG:

Ma napos időre számíthatunk többnyire kevés fátyol- és gomolyfelhővel, csapadék nélkül. Éjszaka északnyugat felől vastagabb felhőtömbök érkeznek, majd vasárnap napközben a változó felhőzet mellett általában sok napsütés várható. Hajnaltól helyenként előfordulhat kisebb eső, záporosó, egy-egy zivatar sem zárható ki. Az északnyugati szelet a nappali órákban továbbra is nagyobb területen kísérhetik élénk, olykor erős lökések.



## TÁVOLABBI KILÁTÁSOK:

Nagy területen számíthatunk élénk, erős szélre, főként szerdán, amikor hidegfront vonul át felettünk. Addig napról napra erősödik a nappali felmelegedés, majd a frontot követően csütörtökre visszaesik a hőmérséklet.



AZ ELMÚLT 24 ÓRA ADATAI (2026.07.04. 06UTC-ig)

Állomás	Csapadék [mm]	Max. hőm. [°C]	Min. hőm. [°C]	Max. szélsebesség [m/s]	Állomás	Csapadék [mm]	Max. hőm. [°C]	Min. hőm. [°C]	Max. szélsebesség [m/s]
Jobaháza	0,0	27,5	13,9	13,3	Penc	0,0	30,5	11,8	10,4
Győr	0,0	27,6	13,0	12,4	Sülysáp	0,0	29,8	14,4	14,3
Mosonmagyaróvár	0,0	27,3	13,9	14,5	Tápiószéle	0,0	31,4	12,6	-
Pér	0,0	28,1	11,9	16,7	Tésa	0,0	29,3	7,8	10,0
Sopron	0,0	28,4	15,3	16,9	Baja	0,0	31,5	12,0	11,1
Sopronhorpács	0,0	28,0	12,8	12,5	Fülöpháza	0,0	31,4	11,6	15,0
Káld	0,0	28,6	14,0	16,0	Kecskemét	0,0	30,8	13,3	16,0
Szentgotthárd	0,5	26,8	14,3	8,4	Kelebia	0,0	31,9	14,6	12,7
Szombathely	0,0	28,2	13,7	12,1	Kiskunhalas	0,0	30,7	15,3	12,2
Vasvár	0,0	27,9	14,2	11,8	Kiskunmajsa	0,0	31,1	15,2	12,1
Iklódbördőce	0,0	27,6	10,1	9,1	Tass	0,0	29,7	16,1	14,2
Keszthely	0,0	28,3	13,0	13,8	Szécsény	0,0	33,3	7,6	13,1
Nagykanizsa	0,0	27,2	10,4	11,0	Zabar	0,0	28,6	6,5	10,9
Sármellék	0,0	28,1	12,7	15,2	Eger	0,0	29,6	11,6	10,4
Nagykutas	0,0	27,1	14,1	10,9	Kékestető	0,0	21,3	11,4	13,7
Kab-hegy	0,0	23,2	13,6	20,5	Kompolt	0,0	30,6	11,9	13,0
Pápa	0,0	28,6	10,2	15,3	Poroszló	0,0	31,2	11,1	10,8
Sümege	0,0	28,4	12,0	14,9	Jászapáti	0,0	31,1	14,0	11,4
Szentkirályszabadja	0,0	27,0	14,4	17,0	Kunmadaras	0,0	32,0	12,6	15,7
Tés	0,0	25,1	14,1	16,6	Szolnok	0,0	30,9	15,6	14,4
Csurgó	0,0	28,1	11,4	12,1	Túrkeve	0,0	30,8	14,7	10,9
Fonyód	0,0	28,6	18,1	15,8	Pitvaros	0,0	32,0	14,6	10,5
Homokszentgyörgy	0,0	28,0	11,1	11,7	Szeged	0,0	32,6	14,6	14,3
Kaposvár	0,0	29,5	11,9	12,3	Szentes	0,0	32,3	16,3	12,8
Nemeskisfalud	0,0	28,8	11,6	13,4	Hidasnémeti	0,0	28,6	9,7	12,8
Siófok	0,0	27,9	19,9	17,1	Jósuaő	0,0	28,6	9,9	16,6
Tata	0,0	27,1	10,3	13,7	Miskolc	0,0	30,8	13,1	8,5
Tát	0,0	28,6	10,9	12,7	Sátoraljaújhely	0,0	31,0	9,3	13,2
Vérteskethely	0,0	27,0	12,9	15,8	Tarcal	0,0	30,5	14,8	13,3
Agárd	0,0	27,2	14,6	16,0	Csenger	0,0	29,9	13,6	13,3
Felcsút	0,0	29,4	13,2	15,4	Milota	0,0	29,8	13,5	11,8
Martonvásár	0,0	29,0	15,5	14,9	Napkor	0,0	29,2	14,3	14,0
Sárbogárd	0,0	29,7	11,1	15,8	Nyírlugos	0,0	30,3	10,0	11,9
Dunaújváros	0,0	30,6	16,5	12,7	Újfehértó	0,0	30,3	11,7	11,7
Bátaapáti	0,0	30,2	11,5	11,9	Vásárosnamény	0,0	30,9	10,8	13,8
Iregszemcse	0,0	28,7	13,6	14,3	Záhony	0,0	29,6	11,7	14,2
Paks	0,0	31,2	14,8	13,0	Bagamér	0,0	31,5	13,2	13,1
Tevel	0,0	30,1	14,6	12,6	Debrecen	0,0	30,5	14,1	12,2
Pécs Árpádtető	0,0	27,8	13,9	-	Folyás	0,0	31,4	14,6	12,2
Pécs Pogány	0,0	29,0	15,0	17,4	Körösszakál	0,0	32,5	14,3	12,4
Sellye	0,0	29,7	10,7	10,2	Szerep	0,0	31,5	12,9	11,4
Aszód	0,0	30,3	14,6	14,5	Békéscsaba	0,0	32,1	13,8	12,5
Bp, János-hegy	0,0	27,7	14,6	18,6	Körösladány	0,0	32,0	12,8	11,6
Bp, Lőrinc	0,0	29,6	16,1	13,2	Lókösháza	0,0	31,4	13,8	9,9
Bp, Újpest	0,0	31,6	16,4	14,8	Orosháza	0,0	32,1	16,3	12,9
Kakucs	0,0	30,3	9,9	14,6	Szarvas	0,0	32,9	15,1	15,6