

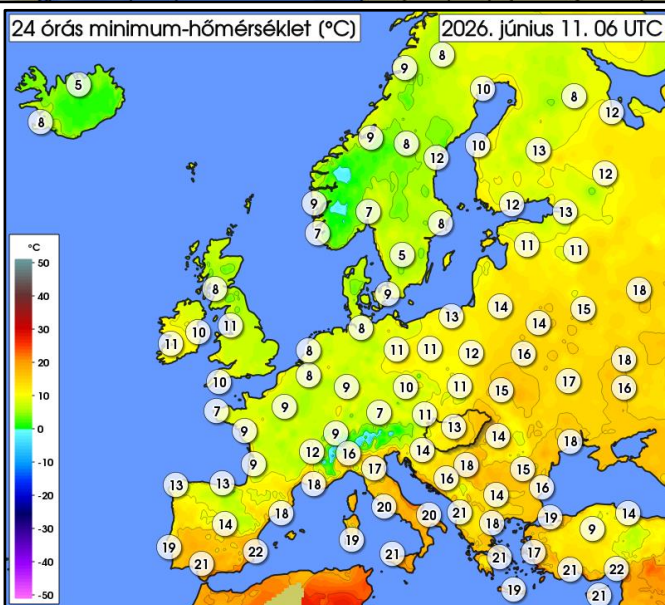
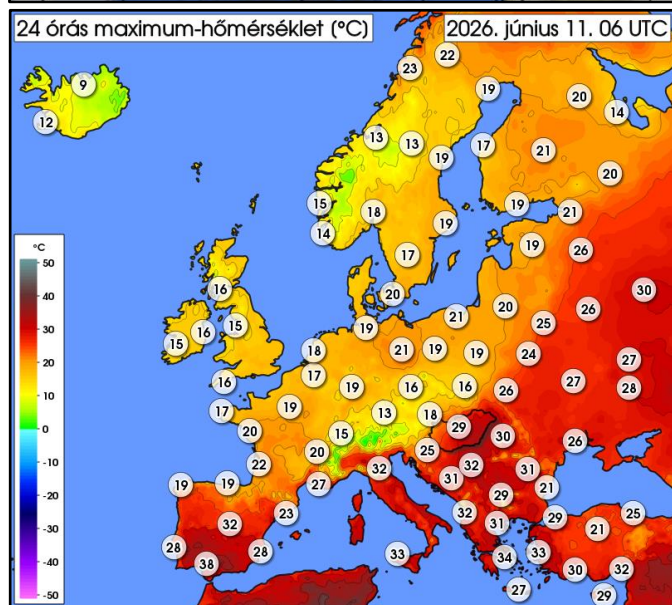
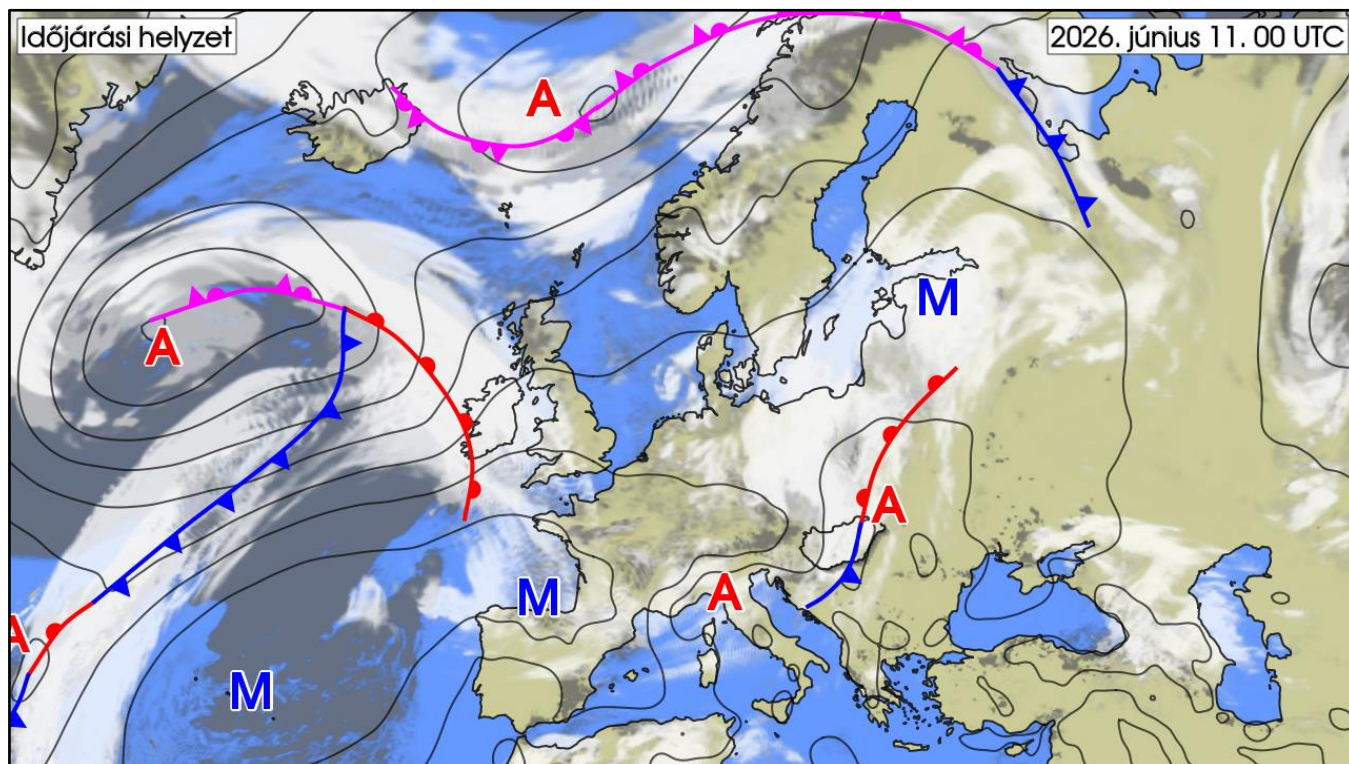
IDŐJÁRÁSI NAPIJELENTÉS

139. évfolyam 162. szám

Budapest

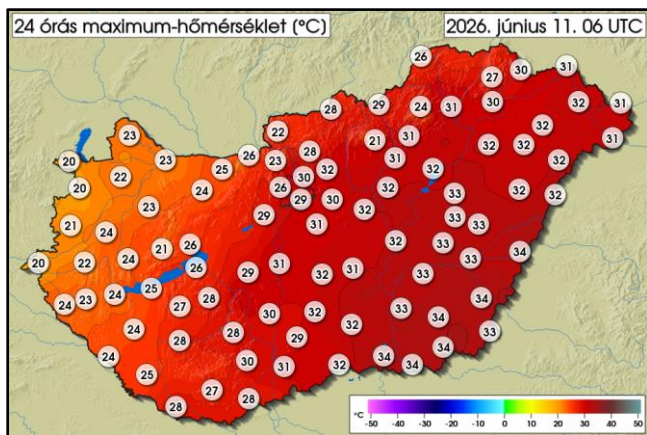
2026. június 11. csütörtök

AZ IDŐJÁRÁSI HELYZET EURÓPÁBAN

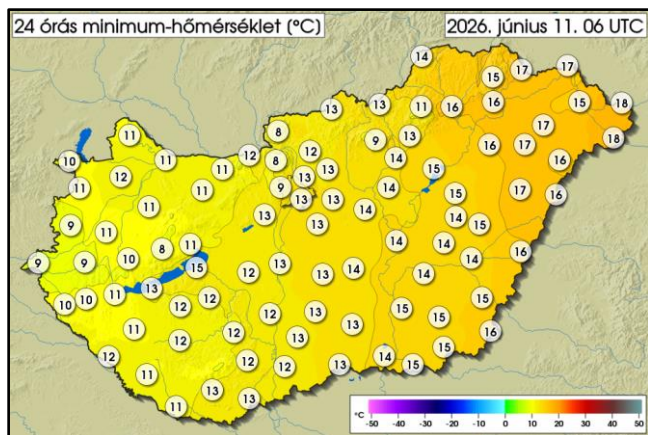


Délnyugati irányból az Atlanti-óceán felől anticiklon nyúlik be a kontinens fölé, emellett a Kelet-európai-síkság és Dél-Skandinávia időjárását is magasnyomás alakítja. Ezeken a területeken sok napsütés és száraz idő a jellemző. Észak-Skandinávia fölött viszont ciklon helyezkedik el, melynek hidegfrontja kelet felé Oroszországig húzódik. Emiatt ott sok a felhő, és többfelé esik az eső. Ugyancsak alacsony nyomású légörvény található Izlandtól délnyugatra, amelynek melegfronti felhőzete a Brit-szigeteket készülő beborítani. Sekély ciklon figyelhető meg középpontjával Közép-Európa felett, amelynek hidegfrontja mentén az Alpok felett, Észak-Olaszországban és a Kárpát-medence környékén többfelé alakulnak ki zivatarok, helyenként heves zivatarok is nagyméretű jéggel, illetve felhőszakadással, több helyről jelentettek 20-50 mm csapadékot, de a szlovén hegyekben 70 mm is előfordult. Hozzávetőlegesen a Szentpétervár-Bordeaux vonaltól északnyugatra többnyire 15 és 23, attól délre, délkeletre általában 30 fok felett alakul a csúshőmérséklet, a legmelegebb Dél-Spanyolországban van 37, 38 fokkal, a leghidegebb a Jeges-tenger szigetein, ahol alig emelkedik 0 fok fölé a hőmérséklet. Péntek estig eleinte hideg, majd lassan melegedő levegő áramlik a Kárpát-medence fölé, kevés helyen záporos csapadék még előfordulhat.

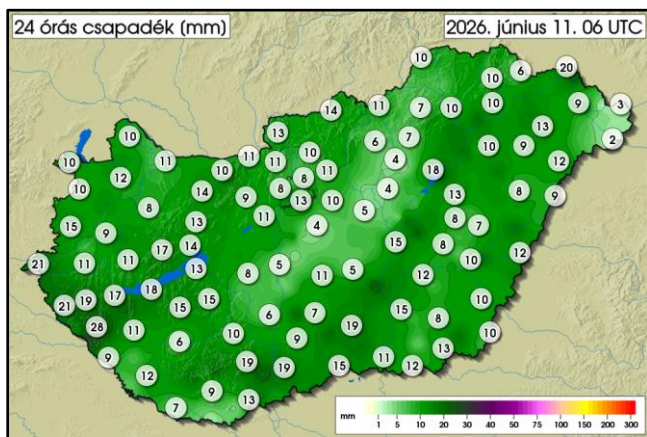
MAGYARORSZÁG IDŐJÁRÁSA



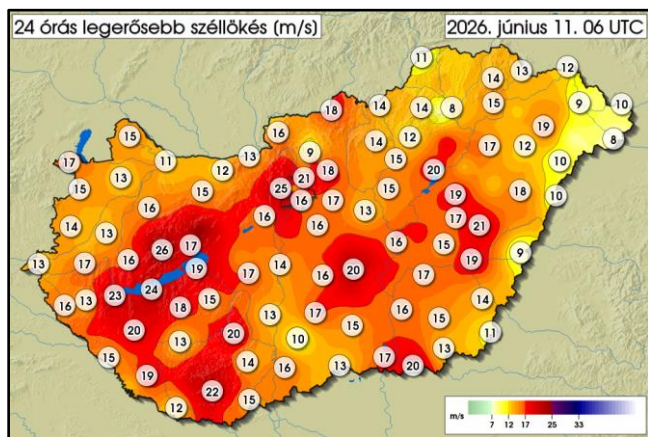
	MIN	MAX
06. 10. 06 UTC-től	19,7 °C	34,4 °C
06. 11. 06 UTC-ig	Sopron Kuruc-domb	Sarkad Malomfok
REKORD	5,8 °C	36,7 °C
06. 10.	Kékestető	Kaposvár
	2005	1916



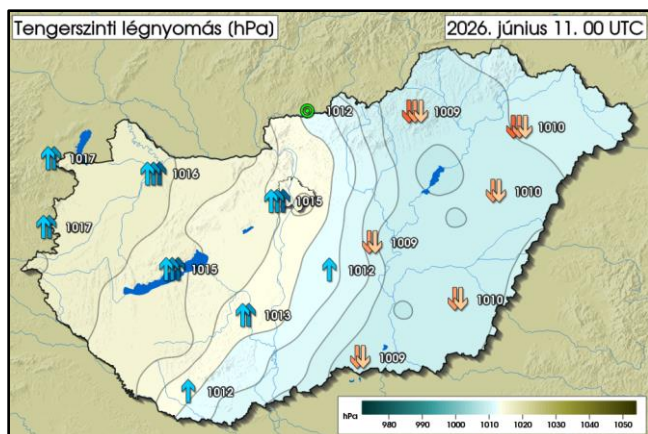
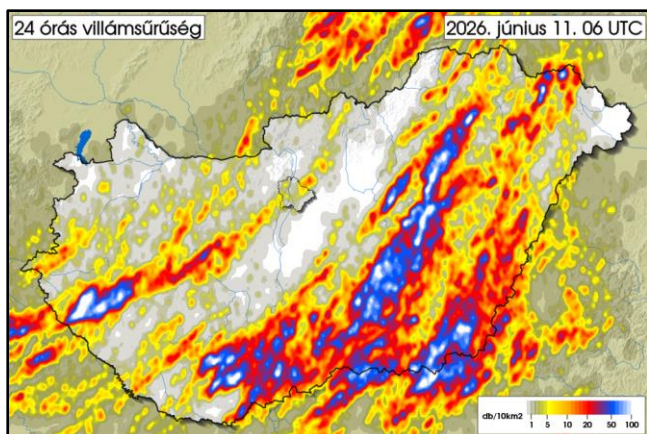
	MIN	MAX
06. 10. 06 UTC-től	7,7 °C	18,2 °C
06. 11. 06 UTC-ig	Kab-hegy	Csenger
REKORD	2,0 °C	22,8 °C
06. 10.	Csákvár	Budapest
	1962	1937



	MAX
06. 10. 06 UTC-től	28,3 mm
06. 11. 06 UTC-ig	Nagykanizsa
REKORD	173,0 mm
06. 10.	Bánkút
	2018



	MAX
06. 10. 06 UTC-től	25,9 m/s
06. 11. 06 UTC-ig	Kab-hegy
REKORD	34,5 m/s
06. 10.	Budapest
	1955

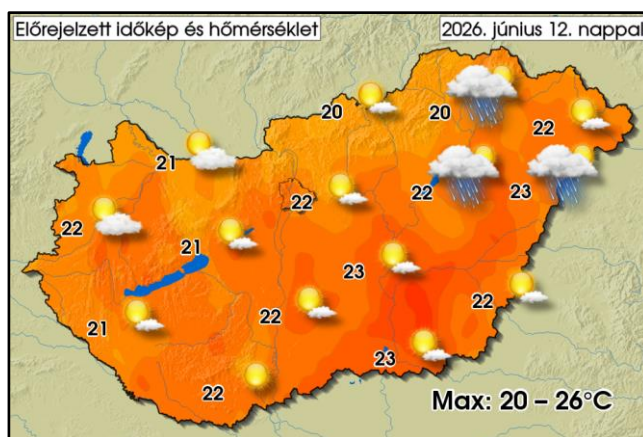
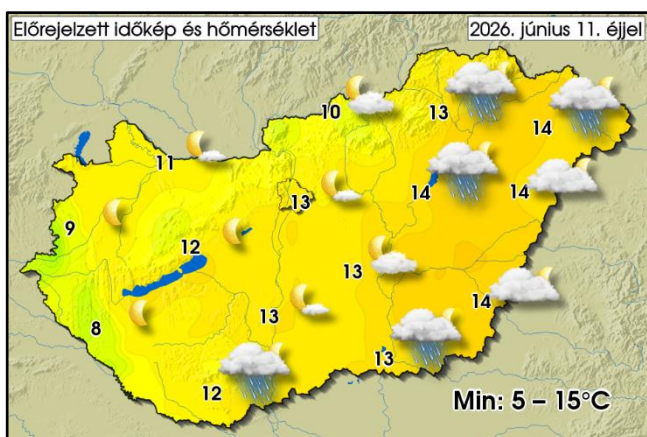


AZ ELŐZŐ NAP IDŐJÁRÁSÁRÓL RÖVIDEN:

Szerdán a fátyol- és gomolyfelhők mellett általában sokat sütött a nap, északnyugaton azonban előfordultak tartósabban felhős körzetek is. Délelőtt még a középső országrészben voltak záporok, melyek fokozatosan megszűntek. A déli óráktól, keleten, illetve késő délután egy sávban a Dunántúlon is erőteljesebbé vált a gomolyfelhő-képződés, arrafelé elszórta záporok, zivatarok kialakultak. Az Észak-Dunántúlon az északnyugati, míg másutt néhol a délies szél élénkült meg időnként, zivatarok környezetében erős, viharos lökések is előfordultak. A hőmérséklet csúcserőke általában 26 és 34 fok között alakult, de nyugaton, északnyugaton ennél több fokkal hűvösebb volt az idő, kevéssel 20 fok felett alakult a maximum. Éjszaka dél, délnyugat felől kiterjedt zivatarrendszer érkezett, melyből országszerte előfordult csapadék, délnyugaton intenzívebb cellák is voltak. Utóbbiakat viharos széllelés, és apróbb szemű jég kísérte. Mindenhol északnyugatra, nyugatra fordult a szél, melyet erős, viharos lökések kísértek. Hajnalra 9 és 18 fok közé hűlt le a levegő. Az elmúlt 24 órában lehullott csapadék mennyisége csapadéknyom és 31 mm között alakult, a délnyugati határ mentén esett a legtöbb.

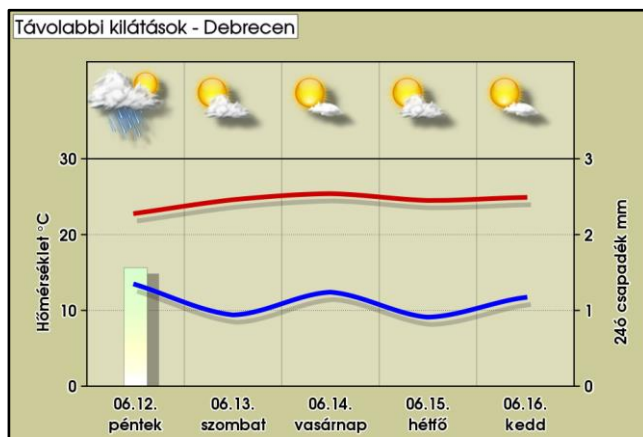
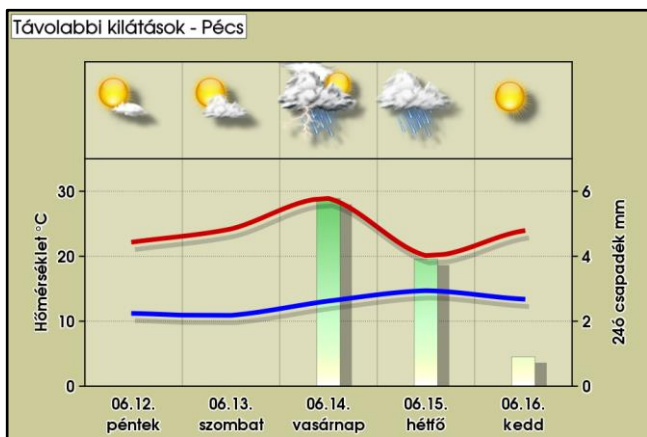
VÁRHATÓ IDŐJÁRÁS AZ ORSZÁG TERÜLETÉN MÁSNAP ESTIG:

Ma hazánk nagy részén több órára kisüt a nap, miközben dél, délnyugat felől növekszik a felhőzet, amely éjszaka a keleti országrészre húzódik, eközben a nyugati tájakon kiderül az ég. Pénteken általában sok napsütésre számíthatunk a gomolyfelhők és a kevés fátyolfelhő mellett. Ma délen, illetve az északnyugati és az északkeleti tájakon lehet kisebb eső, zápor, esetleg zivatar. Éjszaka, illetve holnap napközben a keleti országrészben fordulhat elő elszórta zápor, péntek délutánig egyre csökkenő eséllyel zivatar. Az északnyugati szél sokfelé élénk, ma északnyugaton és a főváros téréseiben erős lesz.



TÁVOLABBI KILÁTÁSOK:

Általában sok napsütés várható a fátyol- és gomolyfelhők mellett, de átmenetileg lesznek erősen felhős tájak is. Erre szombaton főleg északnyugaton, északon lehet számítani, ahol kisebb eső, zápor is előfordulhat. Vasárnap és hétfőn viszont délnyugaton, délen lehet felhősebb az égbolt, arrafelé több helyen valószínű eső, zápor, zivatar. Keddtől szárazra fordul az idő. Az ország északkeleti felén gyakran megélnék, megerősödik a nyugatias szél. A hőmérséklet több fokkal a sokéves átlag alatt alakul, a hűvös éjszakákat követően délutánonként többnyire 21 és 27 fok közé melegszik fel a levegő.



AZ ELMÚLT 24 ÓRA ADATAI (2026.06.11. 06UTC-ig)

Állomás	Csapadék [mm]	Max. hőm. [°C]	Min. hőm. [°C]	Max. szélsebesség [m/s]	Állomás	Csapadék [mm]	Max. hőm. [°C]	Min. hőm. [°C]	Max. szélsebesség [m/s]
Jobaháza	11,7	21,6	12,0	12,9	Penc	9,5	28,2	12,1	9,3
Győr	10,9	22,6	11,1	10,7	Sülysáp	10,1	29,5	13,1	16,6
Mosonmagyaróvár	10,4	22,9	10,9	15,0	Tápiószéle	4,6	31,7	13,8	12,7
Pér	9,7	22,8	11,3	13,4	Tésa	12,9	25,9	12,4	11,8
Sopron	9,9	19,7	9,8	17,4	Baja	18,5	30,5	12,3	16,4
Sopronhorpács	9,5	20,4	10,8	14,5	Fülöpháza	10,9	31,8	12,9	16,0
Káld	8,9	24,0	10,5	13,0	Kecskemét	5,0	31,3	13,5	20,1
Szentgotthárd	20,7	19,8	8,6	13,3	Kelebia	14,5	31,8	13,3	13,1
Szombathely	15,1	21,3	8,7	14,2	Kiskunhalas	19,2	-	-	-
Vasvár	7,7	21,9	10,0	13,3	Kiskunmajsa	19,3	32,3	13,4	14,9
Iklódbördőce	21,2	23,5	10,1	16,3	Tass	6,0	31,2	12,8	16,2
Keszthely	16,8	24,4	11,1	18,1	Szécsény	13,5	28,3	12,6	17,9
Nagykanizsa	28,3	-	-	-	Zabar	11,1	28,5	13,4	13,9
Sármellék	17,0	24,2	10,7	22,8	Eger	6,6	30,5	13,4	11,6
Nagykutas	10,6	22,0	9,1	16,9	Kékestető	6,3	20,9	8,9	14,0
Kab-hegy	16,8	21,3	7,7	25,9	Kompolt	3,6	31,4	13,9	14,6
Pápa	8,2	23,4	11,1	15,9	Poroszló	17,9	31,8	14,5	19,6
Sümegeg	10,6	24,2	10,4	15,8	Jászapáti	4,3	31,7	13,6	15,1
Szentkirályszabadja	13,5	25,7	10,9	17,1	Kunmadaras	12,6	32,9	14,6	19,2
Tés	13,0	-	-	-	Szolnok	14,9	32,0	14,2	16,1
Csurgó	8,6	24,2	11,6	15,0	Túrkeve	8,0	33,1	14,2	14,6
Fonyód	18,0	25,0	12,7	24,2	Pitvaros	12,7	33,9	14,9	12,9
Homokszentgyörgy	12,0	25,4	10,8	18,8	Szeged	10,8	33,8	14,2	16,5
Kaposvár	5,9	28,2	11,9	12,6	Szentes	14,7	33,1	14,5	16,3
Nemeskisfalud	10,7	24,4	10,5	20,0	Hidasnémeti	13,3	27,0	16,2	13,0
Siófok	12,7	25,6	14,5	19,4	Jósuaő	10,4	26,2	13,9	10,8
Tata	10,2	24,8	11,4	12,0	Miskolc	9,5	31,1	16,2	8,3
Tát	11,3	25,9	12,3	13,3	Sátoraljaújhely	5,8	29,9	17,1	13,4
Vérteskethely	14,1	23,9	11,1	15,2	Tarcal	9,6	29,9	16,2	15,4
Agárd	11,0	27,6	13,0	16,9	Csenger	1,8	31,1	18,2	8,4
Felcsút	9,3	-	-	-	Milota	3,2	31,4	17,7	9,8
Martonvásár	11,3	28,7	12,6	15,5	Napkor	13,3	31,6	16,9	18,6
Sárbogárd	7,6	29,4	12,2	17,3	Nyírlugos	12,0	32,2	15,6	10,0
Dunaújváros	5,3	30,8	12,5	13,9	Újfehértó	9,4	31,5	17,2	11,8
Bátaapáti	19,0	29,6	12,1	13,5	Vásárosnamény	9,3	31,7	15,4	9,4
Iregszemcse	14,7	28,2	11,9	15,2	Záhony	20,2	31,2	16,6	12,0
Paks	6,3	30,3	12,4	13,3	Bagamér	9,2	32,4	16,0	9,6
Tevel	9,9	28,3	11,6	19,7	Debrecen	8,2	31,8	17,0	17,5
Pécs Árpádtető	20,8	26,1	9,5	-	Folyás	10,2	32,2	15,7	16,8
Pécs Pogány	8,9	27,2	12,5	21,9	Körösszakál	12,0	34,1	15,8	9,0
Sellye	6,7	28,4	11,4	11,9	Szerep	7,2	32,8	14,9	21,0
Aszód	11,0	31,7	12,6	18,0	Békéscsaba	9,8	33,5	15,2	14,0
Bp, János-hegy	8,0	26,4	9,3	24,8	Körösladány	9,5	32,5	14,2	18,9
Bp, Lőrinc	12,5	29,4	13,4	15,8	Lókösháza	10,1	33,1	15,5	11,4
Bp, Újpest	7,5	30,3	12,7	20,9	Orosháza	8,3	34,1	14,9	15,2
Kakucs	3,5	30,7	13,3	16,0	Szarvas	12,0	32,6	14,2	16,7