

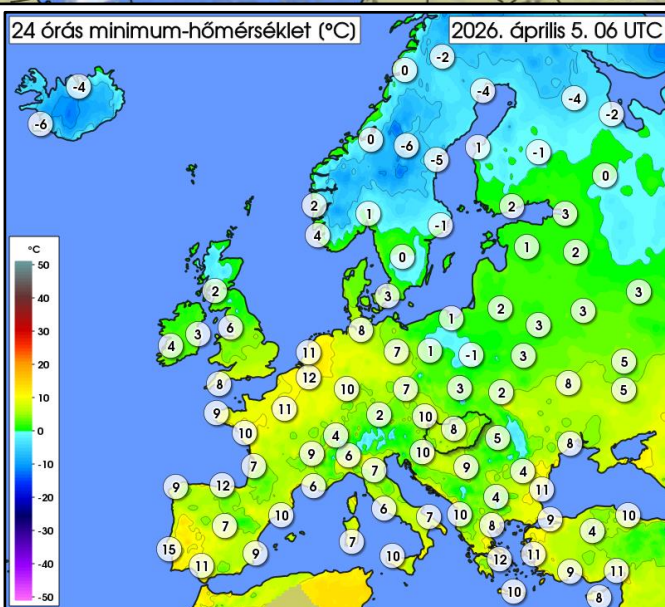
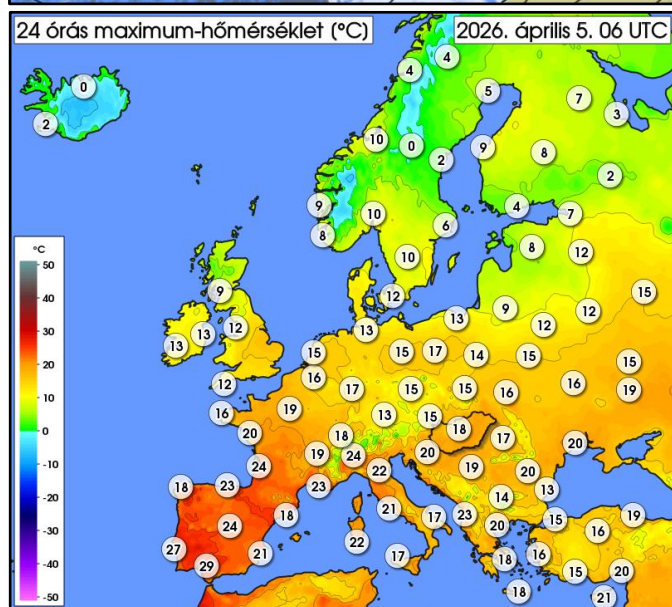
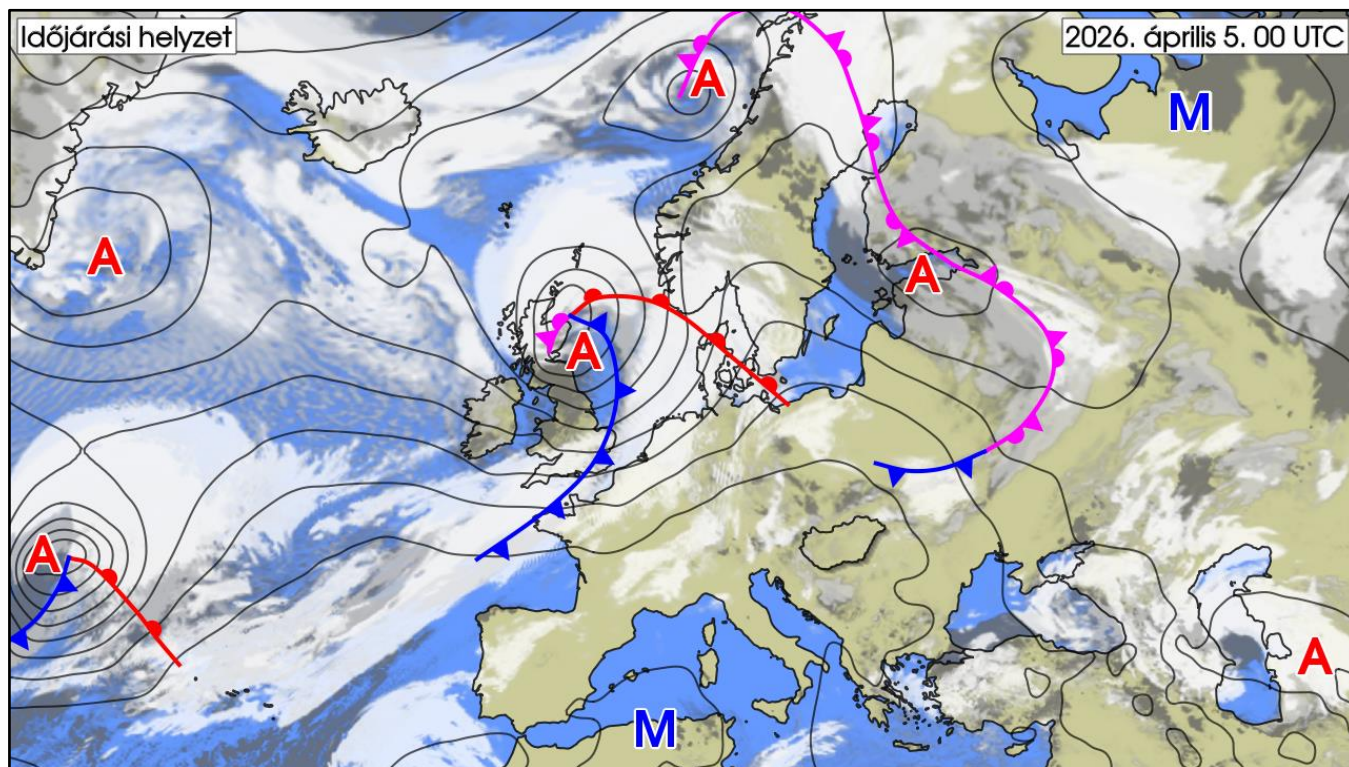
# IDŐJÁRÁSI NAPIJELENTÉS

139. évfolyam 95. szám

Budapest

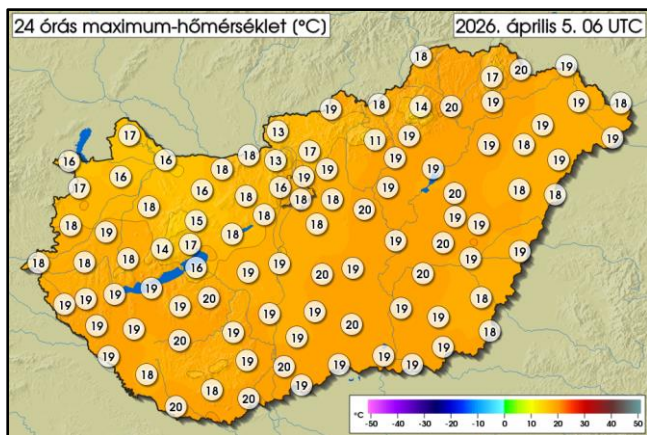
2026. április 5. vasárnap

## AZ IDŐJÁRÁSI HELYZET EURÓPÁBAN

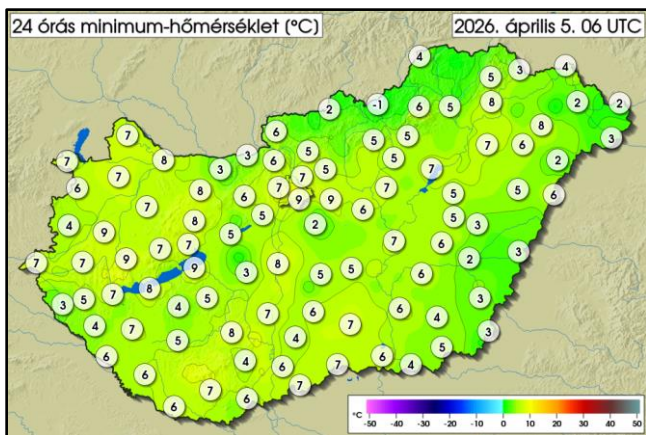


A kontinens délnyugati, déli felén anticiklonális hatások érvényesülnek, ennek megfelelően - a képződő gomolyfelhők mellett - sokat süt a nap, a hőmérséklet pedig délután több helyen 20 fok fölé emelkedik. A legmelegebb az Ibériai-félszigeten van, ott a csúcstérték egy-egy helyen eléri a 29, 30 fokot is. Az anticiklon uralta területen helyenként fordul elő zápor, a Balkán-félszigeten és Szicíliában zivatar is. Jóval mozgalmasabb az időjárás Európa északi, északnyugati felén, hiszen már napok óta egymást követik a változó kiterjedésű és erősségű ciklonok. A Dave névre keresztelt alacsonynyomás gyors ütemben közelíti a Skandináv-félszigetet, hidegfrontja mögött a Brit-szigetek térségében a legerősebb szélsébség néhány mérőállomáson - elsősorban Angliában - eléri, meghaladja a 120 km/h-t, viszont csak kevés helyen fordul elő 10-20 mm-t elérő csapadékösszeg. A Kárpát-medence jelenleg az említett ciklon melegszekeében helyezkedik el, ezért ma az átlagosnál magasabbra emelkedik a hőmérséklet, éjszaka azonban megérkezik a hidegfrontja, amely mögött a megerősödő, néhol viharosabb fokozódó északnyugati széllel hidegebb levegő áramlik térségünkbe.

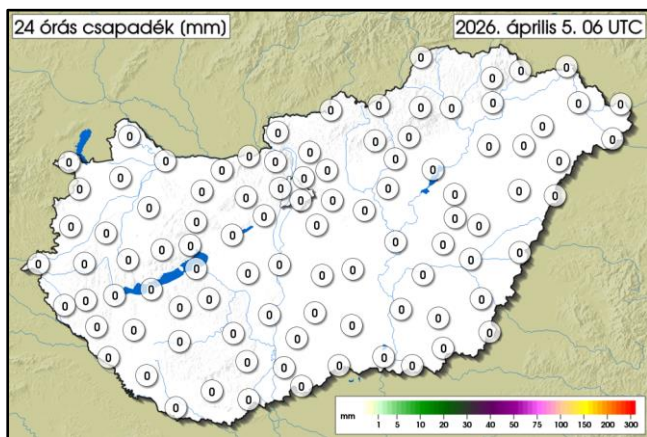
## MAGYARORSZÁG IDŐJÁRÁSA



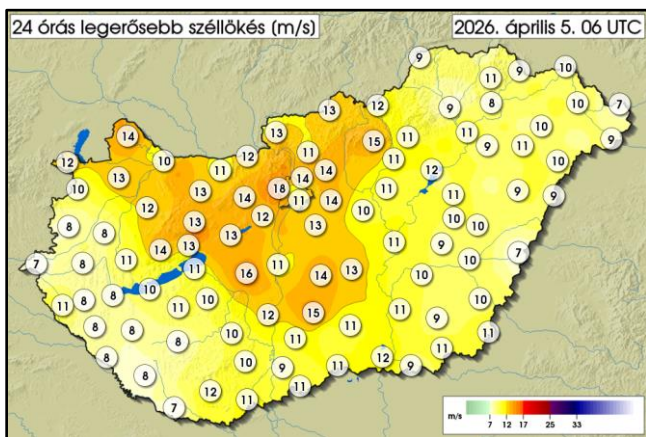
	MIN	MAX
04. 04. 06 UTC-től	<b>11,4 °C</b>	<b>20,4 °C</b>
04. 05. 06 UTC-ig	Kékestető	Szeghalom Tövisszes
REKORD	<b>-2,6 °C</b>	<b>28,2 °C</b>
04. 04.	Kékestető	Kaposvár
	1970	1946



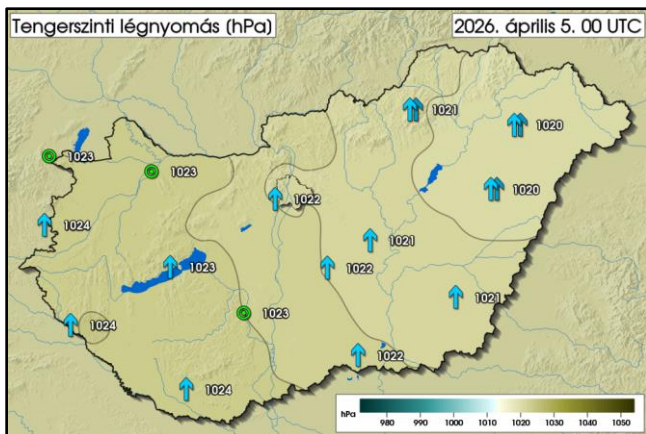
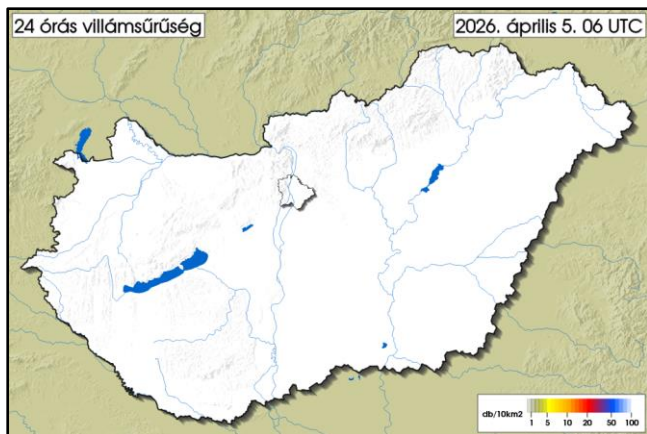
	MIN	MAX
04. 04. 06 UTC-től	<b>-0,6 °C</b>	<b>10,1 °C</b>
04. 05. 06 UTC-ig	Zabar	Budapest Lágymányos
REKORD	<b>-7,1 °C</b>	<b>15,7 °C</b>
04. 04.	Kékestető	Miskolc
	2022	1995



	MAX
04. 04. 06 UTC-től	<b>0,1 mm</b>
04. 05. 06 UTC-ig	Szombathely
REKORD	<b>60,1 mm</b>
04. 04.	Zalakovár
	1964



	MAX
04. 04. 06 UTC-től	<b>17,6 m/s</b>
04. 05. 06 UTC-ig	Budapest János-hegy
REKORD	<b>34,2 m/s</b>
04. 04.	Kab-hegy
	2011

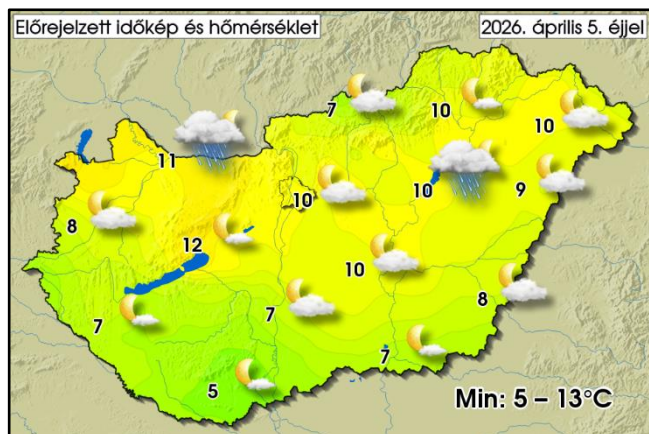


## AZ ELŐZŐ NAP IDŐJÁRÁSÁRÓL RÖVIDEN:

Szombaton az ország keleti harmadán zavartalan volt a napsütés. Ugyanakkor északnyugat felől egy széteső front maradványfelhőzete lassan fölénk kúszott, így főként az Észak-Dunántúlon már délelőtt erősen megnövekedett a felhőzet, sőt néhol kisebb eső, zápor is kialakult arrafelé. A Dél-Dunántúlon és a középső országrészben szintén sok napsütésben volt részünk, de délutánra e tájakon is egyre több felhő jelent meg az égen. Az északnyugati, nyugati szél sokfelé megélénkült, néhol meg is erősödött, inkább csak délnyugaton maradt mérsékelt a légmozgás. A hőmérséklet csúcserőke 16 és 20 fok között alakult. Éjszaka helyenként - elsősorban a Nyugat-Dunántúlon, valamint északkeleten - felhős maradt az idő, máshol alapvetően derült volt az ég. Hajnalra általában 1 és 10 fok közé hűlt le a levegő, de Zabarban 0 fok alá csökkent a hőmérséklet. Az elmúlt 24 órában hullott csapadék mennyisége mérőállomásainkon jelentéktelen volt.

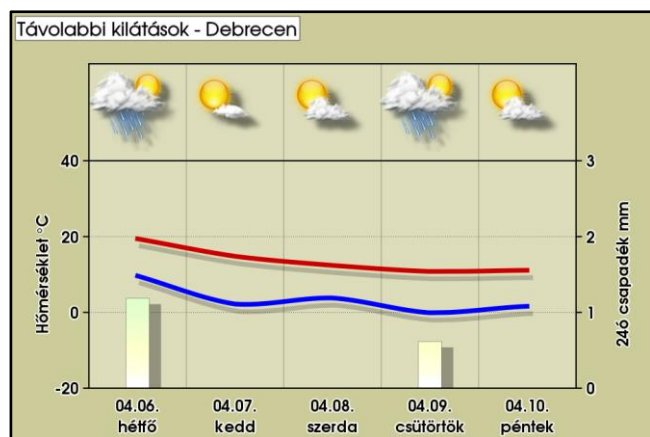
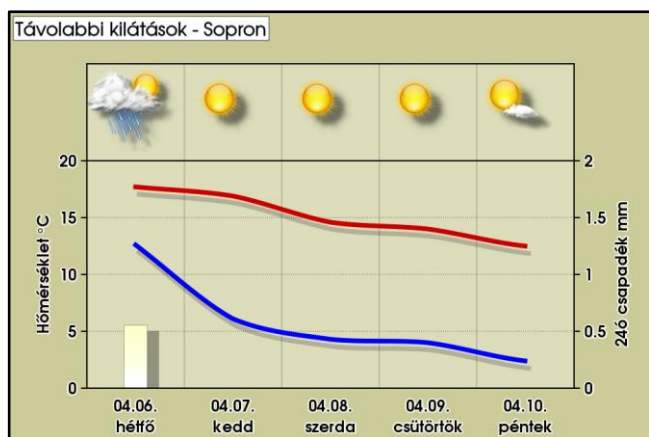
## VÁRHATÓ IDŐJÁRÁS AZ ORSZÁG TERÜLETÉN MÁSNAP ESTIG:

Ma napos, száraz időre számíthatunk kevés gomolyfelhővel. Éjszaka átmenetileg megnövekszik, hétfőn csökken a felhőzet, de hazánk délnyugati, déli harmadán és az északkeleti határvidéken felhősebb marad az idő. Elsősorban északon, északkeleten, a hétfői nap első felében fordulhat elő - nem sok helyen - zápor. Az élénk délnyugati szél hétfőn északnyugatra fordul és több helyen megerősödik, néhol viharossá fokozódik.



## TÁVOLABBI KILÁTÁSOK:

Nagyrészt napos, száraz, de továbbra is szeles időben lesz részünk. További lehülés valószínű: a jövő hét közepén nagyrészt 10 és 15 fok között alakul a csúshőmérséklet, de éjszakánként zömmel fagypont feletti minimumok várhatók. Csütörtökön a keleti országrészben már előfordulhatnak kisebb záporok, péntektől pedig nedvesebb léghullámok érkehetnek, megszorodhatnak a felhők, és növekszik a csapadék esélye.



AZ ELMÚLT 24 ÓRA ADATAI (2026.04.05. 06UTC-ig)

Állomás	Csapadék [mm]	Max. hőm. [°C]	Min. hőm. [°C]	Max. szélsebesség [m/s]	Állomás	Csapadék [mm]	Max. hőm. [°C]	Min. hőm. [°C]	Max. szélsebesség [m/s]
Jobaháza	0,0	16,2	7,3	13,1	Penc	0,0	17,3	5,2	11,4
Győr	0,0	16,1	7,8	10,3	Sülysáp	0,0	18,0	8,5	13,7
Mosonmagyaróvár	0,0	16,7	7,0	14,2	Tápiószéle	0,0	19,7	6,4	10,3
Pér	0,0	15,9	5,9	14,2	Tésa	0,0	18,1	3,8	9,9
Sopron	0,0	16,2	7,4	12,4	Baja	0,0	20,1	5,5	9,3
Sopronhorpács	0,0	17,4	5,6	9,9	Fülöpháza	0,0	19,9	4,8	14,0
Káld	0,0	19,1	8,7	8,1	Kecskemét	0,0	18,9	5,3	12,5
Szentgotthárd	0,0	17,9	7,2	7,3	Kelebia	0,0	19,1	6,7	11,2
Szombathely	0,1	18,0	4,1	7,6	Kiskunhalas	0,0	19,0	7,3	10,3
Vasvár	0,0	18,2	7,2	9,2	Kiskunmajsa	0,0	19,7	7,4	10,7
Iklódbördőce	0,0	19,4	2,8	11,2	Tass	0,0	17,7	8,1	12,1
Keszthely	0,0	19,8	6,1	9,0	Szécsény	0,0	18,9	2,3	12,5
Nagykanizsa	0,0	19,2	3,8	7,9	Zabar	0,0	18,3	-0,6	11,7
Sármellék	0,0	19,4	7,2	8,4	Eger	0,0	18,7	5,2	10,8
Nagykutas	0,0	18,1	6,5	8,1	Kékestető	0,0	11,4	4,7	14,5
Kab-hegy	0,0	14,3	6,7	14,2	Kompolt	0,0	18,9	5,2	11,4
Pápa	0,0	17,6	6,6	12,3	Poroszló	0,0	19,4	7,3	12,0
Sümege	0,0	18,1	9,2	10,5	Jászapáti	0,0	19,1	6,9	10,6
Szentkirályszabadja	0,0	17,0	7,2	12,7	Kunmadaras	0,0	19,5	4,8	11,1
Tés	0,0	14,8	8,0	13,2	Szolnok	0,0	18,9	7,3	10,5
Csurgó	0,0	18,9	5,6	8,1	Túrkeve	0,0	19,7	6,1	9,1
Fonyód	0,0	18,6	7,7	10,1	Pitvaros	0,0	18,9	5,1	10,5
Homokszentgyörgy	0,0	18,2	6,2	7,8	Szeged	0,0	19,0	6,1	11,6
Kaposvár	0,0	19,6	4,8	7,6	Szentes	0,0	19,0	5,5	11,2
Nemeskisfalud	0,0	18,8	6,8	8,0	Hidasnémeti	0,0	18,9	2,1	8,3
Siófok	0,0	15,9	8,8	10,9	Jószaő	0,0	18,3	3,6	9,0
Tata	0,0	18,0	3,0	11,2	Miskolc	0,0	20,2	4,9	8,6
Tát	0,0	17,5	2,7	12,1	Sátoraljaújhely	0,0	19,7	3,0	9,2
Vérteskethely	0,0	16,3	7,9	12,9	Tarcal	0,0	18,9	7,6	8,4
Agárd	0,0	17,0	6,1	14,1	Csenger	0,0	18,5	2,5	9,2
Felcsút	0,0	17,6	6,1	13,7	Milota	0,0	18,4	1,6	7,3
Martonvásár	0,0	18,1	4,5	12,4	Napkor	0,0	19,0	8,2	10,3
Sárbogárd	0,0	18,8	3,2	16,0	Nyírlugos	0,0	19,0	2,1	9,9
Székesfehérvár	0,0	18,1	4,8	13,3	Újfehértó	0,0	18,3	5,8	10,6
Bátaapáti	0,0	18,5	3,8	9,8	Vásárosnamény	0,0	18,6	2,2	9,8
Iregszemcse	0,0	19,5	5,1	9,6	Záhony	0,0	19,3	4,1	9,6
Paks	0,0	19,2	6,5	12,4	Bagamér	0,0	17,8	6,1	9,2
Tevel	0,0	18,7	7,8	10,2	Debrecen	0,0	18,4	4,5	8,5
Pécs Árpádtető	0,0	17,5	7,9	-	Folyás	0,0	19,0	6,8	9,4
Pécs Pogány	0,0	18,1	7,4	12,1	Körösszakál	0,0	18,9	2,6	7,0
Sellye	0,0	19,8	6,0	7,3	Szerep	0,0	18,9	3,3	10,3
Aszód	0,0	18,8	5,3	13,8	Békéscsaba	0,0	18,0	2,8	9,6
Bp, János-hegy	0,0	15,7	7,1	17,6	Körösladány	0,0	19,0	1,8	9,6
Bp, Lőrinc	0,0	17,9	8,7	11,2	Lókösháza	0,0	18,3	3,0	10,9
Bp, Újpest	0,0	19,4	7,2	13,6	Orosháza	0,0	18,8	4,4	8,9
Kakucs	0,0	18,2	2,2	12,8	Szarvas	0,0	20,0	5,9	10,0