

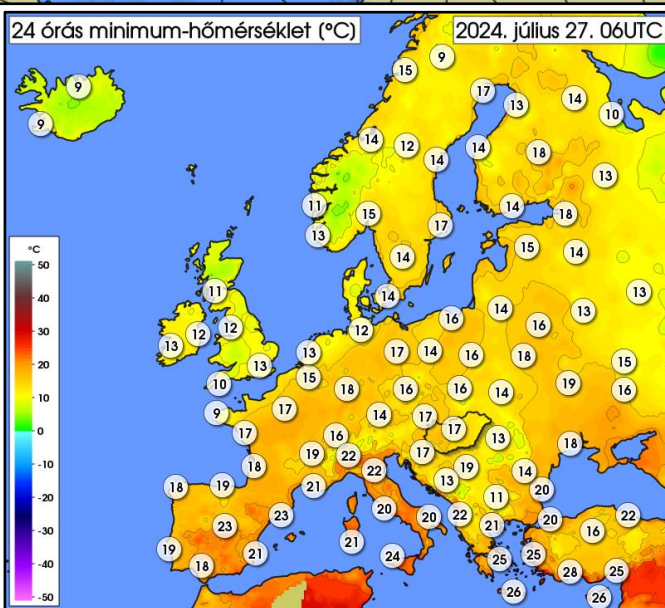
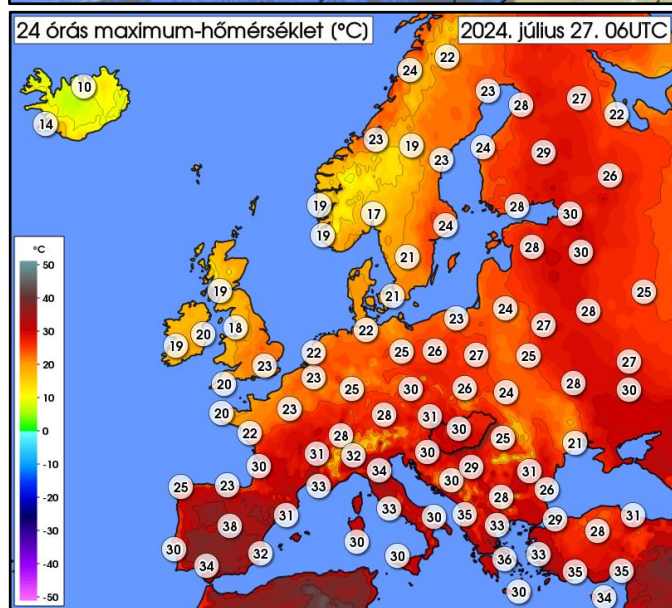
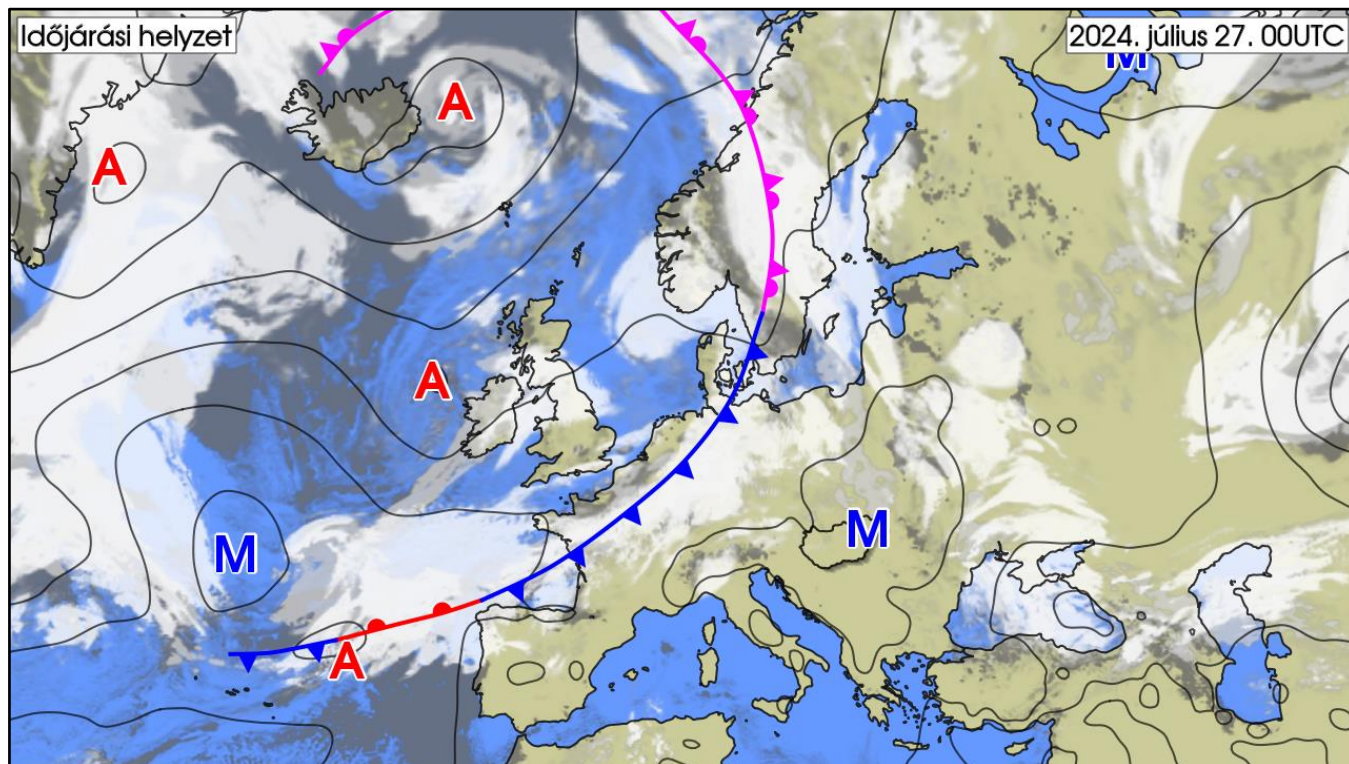
IDŐJÁRÁSI NAPIJELENTÉS

137. évfolyam 209. szám

Budapest

2024. július 27. szombat

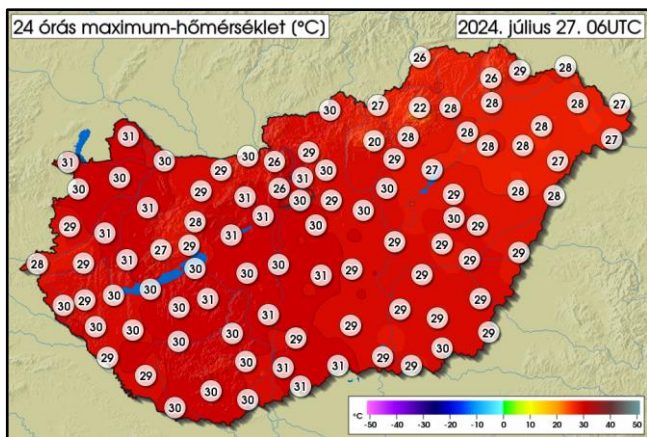
AZ IDŐJÁRÁSI HELYZET EURÓPÁBAN



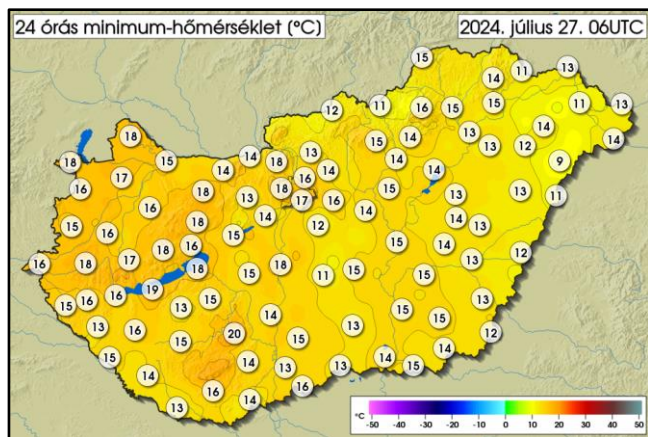
Skandináviától egészen Spanyolország északi partjáig hullámzó frontrendszer húzódik. Területén felhős, több helyen csapadékos idő uralkodik, Németország és Franciaország egyes részein jelentős mennyiségű csapadék hullott. Máshol anticiklonális hatások érvényesülnek, így nagyrészt száraz az idő, csak helyenként fordul elő zápor, zivatar. A Pireneusi-félszigeten van továbbra is a legmelegebb idő, ahol 40 fok köré emelkedik a hőmérséklet. A meleg levegő eljutott egészen Lappföldre, Finnország északi részén is 30 fok közeli csúcserkéket regisztrálnak. Ezzel szemben Északnyugat-Európában jóval hűvösebb az idő, a legmagasabb nappali hőmérséklet 20 és 25 fok között alakul, hajnalra pedig 10 fok köré csökken a hőmérséklet. A Kárpát-medence időjárását is anticiklon határozza meg, fokozódik a kánikula, majd vasárnap hidegfront érkezik.

MAGYARORSZÁG IDŐJÁRÁSA

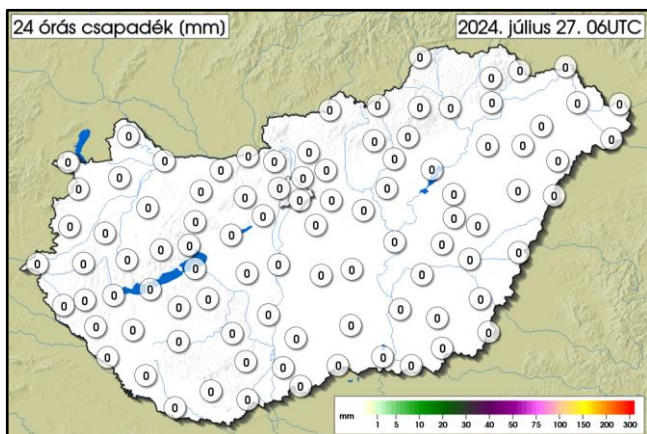
Az adatok a kiadás napján 06UTC-kor zárulnak és az előző 24 órás szélsőértékeket tartalmazzák



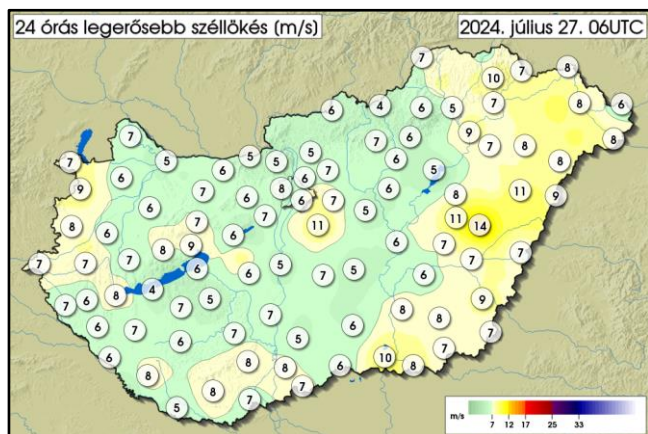
	MIN	MAX
07. 26.	19,9 °C Kékestető	32,3 °C Budakalász
REKORD	11,8 °C Kékestető 2010	40,4 °C Szerep 1921



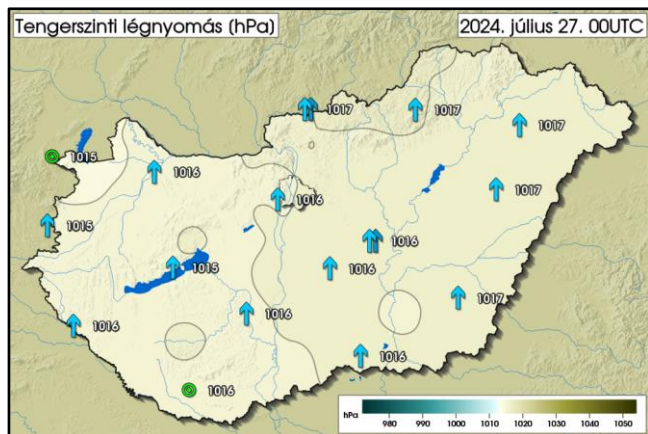
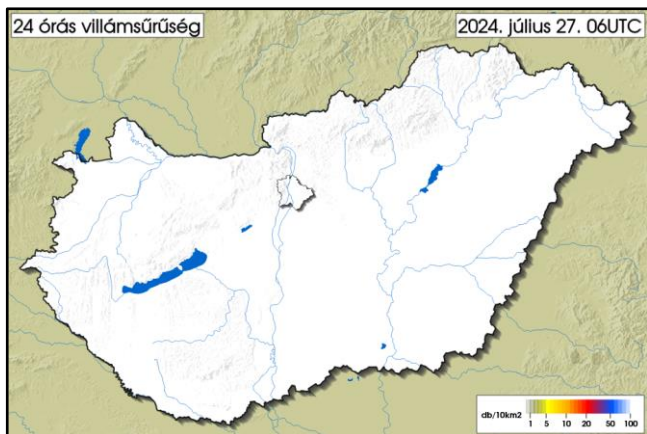
	MIN	MAX
07. 26.	9,3 °C Nyírtass	21,4 °C Siófok platform
REKORD	5,0 °C Dobogókő 1939	24,4 °C Dobogókő 1921



	MAX
07. 26.	0,0 mm nem mértünk
REKORD	168,0 mm Apostag 1982



	MAX
07. 26.	13,9 m/s Szerep
REKORD	26,9 m/s Budapest 1959

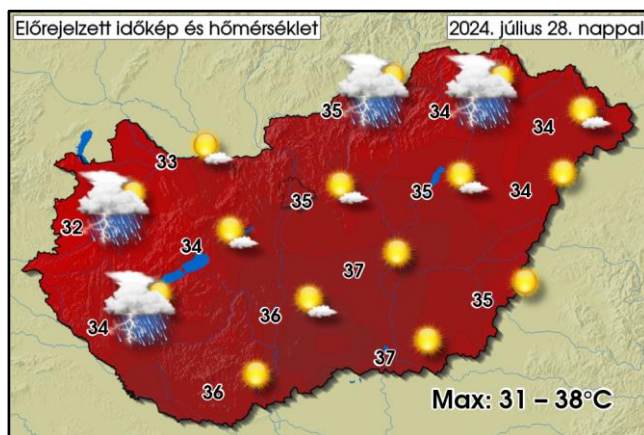
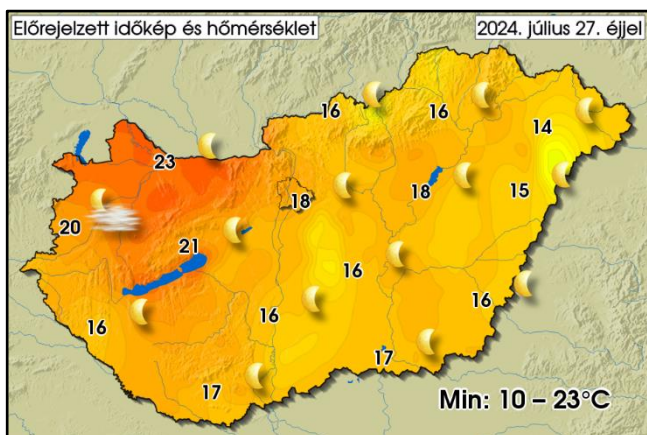


AZ ELŐZŐ NAP IDŐJÁRÁSÁRÓL RÖVIDEN:

Pénteken naps idő volt általában kevés, az ország keleti felén valamivel több gomolyfelhővel. A Tiszántúlon néhol megélnékült az északi szél. A hőmérséklet csúcsértéke 26 és 32 fok között alakult. Estefelé a gomolyfelhők mindenütt feloszlottak, éjszaka az ország legnagyobb részén felhőtlen volt az ég. Hajnalra általában 12 és 18 fok közé csökkent a hőmérséklet, ennél hűvösebb idő a hidegre hajlamos helyeken, enyhébb idő a nagyobb városok belsejében, vízpartokon, valamint a magasabban fekvő helyeken volt. Az elmúlt 24 órában csapadék nem hullott.

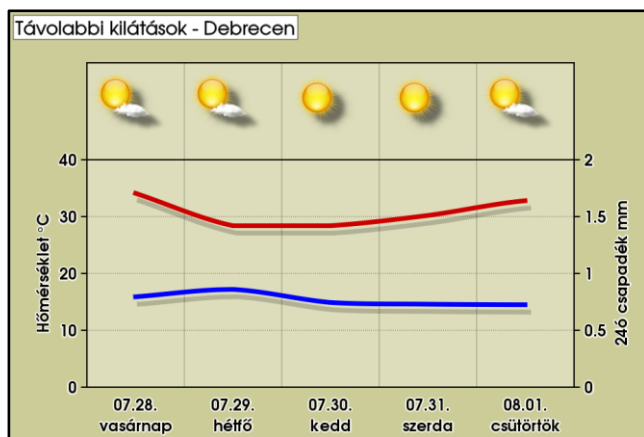
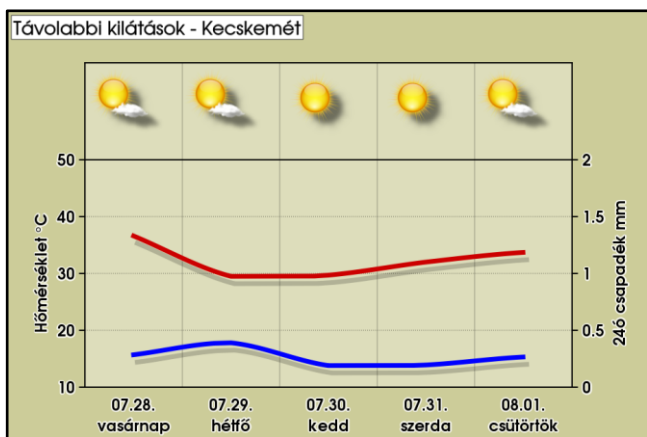
VÁRHATÓ IDŐJÁRÁS AZ ORSZÁG TERÜLETÉN MÁSNAP ESTIG:

Holnap délelőttig nagyrészt felhőtlen időre van kilátás. Ezt követően északnyugat felől szakadozóban lévő hidegfronti felhőzet érkezik, amely délkelet felé vonulva nagyrészt fel is oszlik, így összességében sok napsütés várható. A nyugati, délnyugati megyék mellett északon, északkeleten valószínű kevés helyen zápor, zivatar. Az Észak-Dunántúlon időnként megélnékül, az északnyugati határnál ma napközben megerősödik a déli szél. Vasárnap egyre nagyobb területen északnyugatra fordul a légáramlás, és átmenetileg több helyen megerősödik, helyenként viharossá fokozódik.



TÁVOLABBI KILÁTÁSOK:

A következő napokban jobbra derült, naps, száraz időre van kilátás, helyenként kevés fátyol-, illetve gomolyfelhővel. Átmenetileg néhány fokkal visszaesik a hőmérséklet, majd ismét egyre nagyobb területen számíthatunk hőségre, kánikulára.



AZ ELMÚLT 24 ÓRA ADATAI (2024.07.27. 06UTC-ig)

Állomás	Csapadék [mm]	Max. hőm. [°C]	Min. hőm. [°C]	Max. szélsebesség [m/s]	Állomás	Csapadék [mm]	Max. hőm. [°C]	Min. hőm. [°C]	Max. szélsebesség [m/s]
Jobaháza	0,0	30,4	17,1	6,2	Penc	0,0	28,5	13,0	5,2
Győr	0,0	30,3	15,0	5,1	Sülysáp	0,0	28,9	15,9	7,2
Mosonmagyaróvár	0,0	30,7	18,2	6,8	Tápiószele	0,0	29,7	14,2	5,0
Pér	0,0	29,6	14,3	5,7	Tésa	0,0	29,4	11,9	5,2
Sopron	0,0	31,0	18,0	7,3	Baja	0,0	31,0	13,4	7,5
Sopronhorpács	0,0	30,2	16,3	9,0	Fülöpháza	0,0	31,1	11,3	6,8
Káld	0,0	30,5	16,3	6,0	Kecskemét	0,0	28,8	15,1	5,4
Szentgotthárd	0,0	28,3	16,3	7,3	Kelebia	0,0	31,0	13,3	6,4
Szombathely	0,0	29,0	15,3	7,6	Kiskunhalas	0,0	29,9	14,9	6,4
Vasvár	0,0	28,6	17,9	8,5	Kiskunmajsa	0,0	29,1	12,6	5,5
Iklódbördöce	0,0	30,0	15,3	6,7	Tass	0,0	30,4	13,9	5,9
Keszthely	0,0	30,0	15,6	7,4	Szécsény	0,0	30,0	12,0	5,6
Nagykanizsa	0,0	29,6	13,3	6,4	Zabar	0,0	27,0	10,7	4,2
Sármellék	0,0	29,8	15,9	7,9	Eger	0,0	27,8	14,1	5,5
Nagykutas	0,0	28,9	17,8	7,2	Kékestető	0,0	19,9	14,6	7,4
Kab-hegy	0,0	27,3	18,4	8,0	Kompolt	0,0	29,2	14,3	6,2
Pápa	0,0	30,8	15,9	6,4	Poroszló	0,0	27,3	13,5	5,3
Sütemeg	0,0	30,9	16,5	6,7	Jászapáti	0,0	29,8	14,7	6,1
Szentkirályszabadja	0,0	28,7	15,9	8,6	Kunmadaras	0,0	28,6	12,9	7,5
Tés	0,0	27,8	18,0	7,1	Szolnok	0,0	28,5	14,8	5,8
Csurgó	0,0	29,1	14,7	6,2	Túrkeve	0,0	28,6	13,7	7,1
Fonyód	0,0	29,9	18,6	4,4	Pitvaros	0,0	29,5	13,6	7,4
Homokszentgyörgy	0,0	29,1	14,0	8,3	Szeged	0,0	29,4	14,4	10,0
Kaposvár	0,0	30,3	14,9	5,9	Szentes	0,0	29,4	15,3	7,5
Nemeskisfalud	0,0	29,7	16,3	6,5	Hidasnémeti	0,0	27,6	12,8	6,3
Siófok	0,0	30,1	18,1	6,1	Jósuaő	0,0	25,7	14,6	7,1
Tata	0,0	28,6	14,1	6,2	Miskolc	0,0	28,1	14,6	5,2
Tát	0,0	29,9	14,0	4,5	Sátoraljaújhely	0,0	28,8	11,4	7,4
Vérteskethely	0,0	29,1	18,4	6,9	Tarcal	0,0	27,7	14,5	7,4
Agárd	0,0	30,4	17,2	4,1	Csenger	0,0	27,1	13,6	8,3
Felcsút	0,0	31,0	12,8	6,4	Milota	0,0	26,9	12,7	5,8
Martonvásár	0,0	30,6	13,5	6,8	Napkor	0,0	27,6	13,8	-
Sárbogárd	0,0	30,4	14,7	6,3	Nyírlugos	0,0	27,4	9,4	7,5
Székesfehérvár	0,0	30,7	14,9	5,9	Újféhértó	0,0	27,8	11,8	7,9
Bátaapáti	0,0	29,9	13,6	7,6	Vásárosnamény	0,0	27,7	10,9	8,0
Iregszemcse	0,0	31,1	14,6	4,8	Záhony	0,0	27,7	12,7	7,6
Paks	0,0	31,4	13,6	6,7	Bagamér	0,0	28,3	11,3	8,6
Tevel	0,0	29,6	20,1	6,7	Debrecen	0,0	27,7	13,4	10,6
Pécs Árpádtető	0,0	29,1	19,3	-	Folyás	0,0	27,8	12,8	7,2
Pécs Pogány	0,0	30,2	16,1	7,5	Körösszakál	0,0	29,1	12,4	6,9
Sellye	0,0	30,2	13,4	5,1	Szerep	0,0	28,8	12,6	13,9
Aszód	0,0	30,0	13,9	6,6	Békéscsaba	0,0	29,0	12,7	8,5
Bp, János-hegy	0,0	26,3	18,1	7,9	Körösladány	0,0	29,2	13,3	7,2
Bp, Lőrinc	0,0	29,9	16,7	5,5	Lókősháza	0,0	28,9	12,4	7,3
Bp, Újpest	0,0	31,2	15,8	5,7	Orosháza	0,0	28,5	14,9	7,5
Kakucs	0,0	29,6	12,4	10,6	Szarvas	0,0	29,4	14,9	6,4